



**ОБЩЕСТВО С ОГРАНИЧЕННОЙ
ОТВЕТСТВЕННОСТЬЮ «ГЕОПРОЕКТ»**

152903, г. Рыбинск, Крестовая ул., д. 105, этаж 3, офис 7

Тел.: (4855) 25-38-58, e-mail: geoproekt2000@yandex.ru

**ПРОЕКТ МЕЖЕВАНИЯ ТЕРРИТОРИИ ДЛЯ РАЗМЕЩЕНИЯ
АВТОМОБИЛЬНОЙ ДОРОГИ
«ОКРУЖНАЯ ДОРОГА Г. РЫБИНСК» - Д. ГЛАЗАТОВО – Д.
ДЕМИХОВО – Д. СТРИЖОВО**

ДОКУМЕНТАЦИЯ ПО ПРОЕКТУ МЕЖЕВАНИЯ ТЕРРИТОРИИ

ШИФР П – 8/2019 – ПМТ

Инд.№ подл.	Подпись и дата	Взаим.инв.№	Изм.	№ док.	Подпись	Дата

2019



**ОБЩЕСТВО С ОГРАНИЧЕННОЙ
ОТВЕТСТВЕННОСТЬЮ «ГЕОПРОЕКТ»**

152903, г. Рыбинск, Крестовая ул., д. 105, этаж 3, офис 7

Тел.: (4855) 25-38-58, e-mail: geoproekt2000@yandex.ru

**ПРОЕКТ МЕЖЕВАНИЯ ТЕРРИТОРИИ ДЛЯ РАЗМЕЩЕНИЯ
АВТОМОБИЛЬНОЙ ДОРОГИ
«ОКРУЖНАЯ ДОРОГА Г. РЫБИНСК» - Д. ГЛАЗАТОВО – Д.
ДЕМИХОВО – Д. СТРИЖОВО**

ОСНОВНАЯ ЧАСТЬ ПРОЕКТА МЕЖЕВАНИЯ ТЕРРИТОРИИ

ШИФР П – 8/2019 – ПМТ

Заказчик

МУ РМР ЯО «Землеустроитель»

Директор

Е.А. Решетникова


Главный инженер

М.Н. Решетников

Взаим. инв. №				
Подпись и дата	Изм.	№ док.	Подпись	Дата
Инв. № подл.				

2019

2. Схемы по обоснования положений о межевании территорий:
- 2.1. Карта-схема с указанием границ административно-территориальных образований, по территории которых планируется провести трассу линейного объекта;
 - 2.2. Границы существующих земельных участков;
 - 2.3. Границы зон с особыми условиями использования территорий.

Взаим. инв. №									
	Подпись и дата								
Инв. № подл.							П – 8/2019 – ПМТ		
	Изм.	Кол.уч	Лист	№док	Подпись	Дата			
							Стадия	Лист	Листов
	Н.контр.						П	2	
	Проверил						 ООО «Геопроект»		
Разработал									
						Проект межевания территории			

Том 1.
Проект межевания территории. Основная часть.
1. Текстовая часть

Инв.№ подл.	Подпись и дата	Взаим.инв.№					Лист
Изм.	Кол.уч.	Лист	№ док.	Подпись	Дата	П – 8/2019 – ПМТ	

1.1. Перечень и сведения о площади образуемых земельных участков, в том числе возможные способы их образования.

Проектом межевания территории для размещения автомобильной дороги «Окружная дорога г. Рыбинск» - д. Глазатово – д. Демихово – д. Стрижово необходимо сформировать земельный участок общей площадью 52 502 кв.м. Данный земельный участок состоит из восьми земельных участков:

1. Пять земельных участка (общей площадью 28 415 кв.м.), образованы из земель, находящихся в собственности Ивановой Елены Анатольевны и подлежат изъятию.
2. Один земельный участок площадью 253 кв.м., находится в собственности Тихомирова Ильи Александровича и подлежит изъятию.
3. Один земельный участок площадью 141 кв.м., находится в собственности Покровского сельского поселения Рыбинского муниципального района Ярославской области, и подлежат изъятию.
4. Один земельный участок – многоконтурный (общей площадью 23 596 кв.м.), образован из земель, находящихся в государственной и муниципальной собственности: категория земель – земли сельскохозяйственного назначения; разрешенное использование – размещение автомобильной дороги «Окружная дорога г. Рыбинск» - д. Глазатово – д. Демихово – д. Стрижово.
5. Один земельный участок площадью 97 кв.м., собственность не зарегистрирована, земельный участок под газопроводом.

В рамках данного проекта намечается отвод земельного участка для размещения автомобильной дороги протяженностью 2 300 метров. Ширина полосы отвода составляет 21-22 м (в соответствии с постановлением администрации РМР от 27.08.2013 г. № 1782 «О порядке установления и использования полос отвода и придорожных полос автомобильных дорог местного значения»).

Ширина придорожных полос начинает исчисляться от границ полосы отвода дорог местного значения и устанавливается с учетом перспективы их развития: ширина каждой придорожной полосы 25 м (ФЗ «Об автомобильных дорогах и о дорожной деятельности в Российской Федерации и о внесении изменений в отдельные законодательные акты Российской Федерации» № 257-ФЗ от 08.11.2007 г.). Для земель, расположенных в пределах придорожных полос, устанавливается особый режим их использования, который включает в себя запрет на возведение капитальных зданий, строений, сооружений (кроме объектов дорожного сервиса), а также ограничение осуществления рекламной и иной хозяйственной деятельности, снижающей безопасность дорожного движения, ухудшающей условия эксплуатации дорог общего пользования и расположенных на них зданий, строений, сооружений (с учетом перспективы их развития) и создающей угрозу безопасности населения и участников дорожного движения. Площадь придорожной

Индв.№ подл.	Подпись и дата	Взаим.инв.№							Лист
									4
			Изм.	Кол.уч.	Лист	№ док.	Подпись	Дата	

полосы проектируемого объекта – 95 285 кв.м.

Красные линии в проекте межевания не устанавливаются и не изменяются. Территорий объектов культурного наследия и особо охраняемых природных территорий в границах проекта межевания не установлено. Проект межевания не содержит предложений по установлению границ зон действия публичных сервитутов.

Инв.№ подл.	Подпись и дата	Взаим.инв.№							Лист
								П – 8/2019 – ПМТ	
			Изм.	Кол.уч.	Лист	№ док.	Подпись		

1.2. Перечень и сведения о площади образуемых земельных участков, которые будут отнесены к территориям общего пользования, в том числе в отношении которых предполагаются резервирование и (или) изъятие для государственных и муниципальных нужд.

Проектом межевания территории необходимо сформировать земельный участок общей площадью 52 502 кв.м., который будет отнесен к территории общего пользования или имуществу общего пользования, а именно земельного участка для размещения автомобильной дороги «Окружная дорога г. Рыбинск» - д. Глазатово – д. Демихово – д. Стрижово.

Участки, из которых проектируется земельный участок под автомобильную дорогу «Окружная дорога г. Рыбинск» - д. Глазатово – д. Демихово – д. Стрижово приложены в таблицах 1-5.

Таблица 1

Земельные участки, образованные из собственности Ивановой Е.А., подлежащие изъятию

№ п/п	Обозначение земельного участка	Площадь (P), кв.м.	Сведения о правообладателях и вид права	Категория земель	Источник образования
1	2	3	4	5	6
1	76:14:040401:3У2(1)	277	Иванова Е.А./ собственность	Земли сельскохозяйствен ного назначения	Изъятие из земельного участка с кадастровым номером 76:14:040401:1282
2	76:14:040401:3У2(2)	10804	Иванова Е.А./ собственность	Земли сельскохозяйстве нного назначения	Изъятие из земельного участка с кадастровым номером 76:14:040401:1282
3	76:14:040401:3У4	161	Иванова Е.А./ собственность	Земли сельскохозяйстве нного назначения	Изъятие из земельного участка с кадастровым номером 76:14:040401:1100

Инв.№ подл.	Подпись и дата	Взаим.инв.№

Изм.	Кол.уч.	Лист	№ док.	Подпись	Дата	П – 8/2019 – ПМТ	Лист
							6

Продолжение таблицы 1

№ п/п	Обозначение земельного участка	Площадь (Р), кв.м.	Сведения о правообладателях и вид права	Категория земель	Источник образования
1	2	3	4	5	6
4	76:14:040401:3У6	282	Иванова Е.А./ собственность	Земли сельскохозяйственного назначения	Изъятие из земельного участка с кадастровым номером 76:14:040401:250
5	76:14:040401:3У7	14299	Иванова Е.А./ собственность	Земли сельскохозяйственного назначения	Изъятие из земельного участка с кадастровым номером 76:14:040401:253
6	76:14:040401:3У8	2592	Иванова Е.А./ собственность	Земли сельскохозяйственного назначения	Изъятие из земельного участка с кадастровым номером 76:14:040401:254

Таблица 2

Земельный участок, образованный из собственности Покровского сельского поселения Рыбинского муниципального района Ярославской области, подлежащий
ИЗЪЯТИЮ

№ п/п	Обозначение земельного участка	Площадь (Р), кв.м.	Сведения о правообладателях и вид права	Категория земель	Источник образования
1	2	3	4	5	6
1	76:14:040401:3У5	141	Покровское сельское поселения Рыбинского муниципального района Ярославской области/ собственность	Земли сельскохозяйственного назначения	Изъятие из земельного участка с кадастровым номером 76:14:040401:261

Инва.№ подл.	Подпись и дата	Взаим.инв.№

1.4. Сведения об образуемом земельном участке, содержащие перечень координат характерных точек этих границ в системе координат, используемой для ведения Единого государственного реестра недвижимости.

Таблица 6

Координаты характерных точек границ территории автомобильной дороги «Окружная дорога г. Рыбинск» - д. Глазатово – д. Демихово – д. Стрижово

Обозначение характерных точек границ	Координаты, м		Ср.кв. погрешность положения характерной точки (M _t), м	Описание закрепления точки
	X	Y		
1	2	3	4	5
Обозначение земельного участка :ЗУ1(1)				
1	418372.98	1266226.13	2.50	-
2	418370.44	1266231.57	2.50	-
3	418358.32	1266225.36	2.50	-
4	418349.42	1266220.81	2.50	-
5	418282.15	1266186.36	2.50	-
6	418221.55	1266168.55	2.50	-
7	418047.35	1266059.08	2.50	-
8	417802.30	1265779.76	2.50	-
н1	417792.70	1265791.48	2.50	-
н2	417790.04	1265788.44	2.50	-
9	417799.63	1265776.71	2.50	-
10	417793.37	1265769.58	2.50	-
н3	417783.88	1265781.43	2.50	-
н4	417780.54	1265777.62	2.50	-
11	417790.02	1265765.76	2.50	-
12	417769.68	1265740.63	2.50	-
13	417748.70	1265738.05	2.50	-
н5	417733.89	1265728.72	2.50	-
н6	417740.29	1265725.67	2.50	-
14	417750.77	1265732.27	2.50	-
15	417772.84	1265734.97	2.50	-
16	417792.70	1265759.43	2.50	-
17	417795.87	1265763.33	2.50	-
18	418051.28	1266054.46	2.50	-
19	418099.44	1266084.73	2.50	-
н7	418143.46	1266113.92	2.50	-
н8	418164.48	1266125.60	2.50	-
20	418224.04	1266163.03	2.50	-
21	418240.53	1266167.87	2.50	-
1	418372.98	1266226.13	2.50	-

Взаим. инв. №	
Подпись и дата	
Инв. № подл.	

Изм.	Кол.уч.	Лист	№ док.	Подпись	Дата

Продолжение таблицы 6

Обозначение характерных точек границ	Координаты, м		Ср.кв.др. погрешность положения характерной точки (M _t), м	Описание закрепления точки
	X	Y		
1	2	3	4	5
22	418284.38	1266180.76	2.50	-
23	418347.88	1266213.27	2.50	-
24	418354.55	1266216.69	2.50	-
1	418372.98	1266226.13	2.50	-
Обозначение земельного участка			:ЗУ1(2)	
25	417178.65	1265603.20	2.50	-
26	417185.93	1265613.38	2.50	-
n8	417189.75	1265630.62	2.50	-
n9	417185.61	1265630.39	2.50	-
27	417182.20	1265615.04	2.50	-
n10	417173.38	1265602.68	2.50	-
25	417178.65	1265603.20	2.50	-
Обозначение земельного участка			:ЗУ1(3)	
28	417087.88	1265566.78	2.50	-
29	417092.80	1265584.58	2.50	-
n11	417079.46	1265599.20	2.50	-
n12	417028.55	1265583.52	2.50	-
n13	416613.27	1265553.31	2.50	-
n14	416605.49	1265551.39	2.50	-
n15	416577.78	1265547.77	2.50	-
n16	416551.05	1265543.73	2.50	-
n17	416490.34	1265541.11	2.50	-
n18	416393.53	1265535.97	2.50	-
n19	416300.97	1265529.46	2.50	-
n20	416285.68	1265533.33	2.50	-
n21	416287.56	1265523.03	2.50	-
n22	416288.19	1265511.03	2.50	-
n23	416288.19	1265510.98	2.50	-
n24	416299.08	1265508.27	2.50	-
n25	416394.64	1265515.00	2.50	-
n26	416491.19	1265520.13	2.50	-
n27	416550.85	1265522.70	2.50	-
n28	416576.45	1265521.10	2.50	-
n29	416602.05	1265513.99	2.50	-
n30	416645.35	1265511.57	2.50	-
30	416639.70	1265534.18	2.50	-
28	417087.88	1265566.78	2.50	-
Обозначение земельного участка			:ЗУ2(1)	
2	418370.44	1266231.57	2.50	-
n31	418364.09	1266245.14	2.50	-

Взаим.инв.№

Подпись и дата

Инв.№ подл.

Лист

П – 8/2019 – ПМТ

12

Изм.	Кол.уч.	Лист	№ док.	Подпись	Дата

Продолжение таблицы 6

Обозначение характерных точек границ	Координаты, м		Ср.кв.др. погрешность положения характерной точки (M _t), м	Описание закрепления точки
	X	Y		
1	2	3	4	5
н32	418358.43	1266242.25	2.50	-
н33	418351.09	1266250.19	2.50	-
н34	418346.57	1266247.86	2.50	-
3	418358.32	1266225.36	2.50	-
2	418370.44	1266231.57	2.50	-
Обозначение земельного участка			:3У2(2)	
4	418349.42	1266220.81	2.50	-
н35	418337.75	1266243.32	2.50	-
н36	418339.66	1266232.82	2.50	-
н37	418327.44	1266226.41	2.50	-
н38	418276.56	1266200.35	2.50	-
н39	418233.11	1266187.77	2.50	-
н40	418133.26	1266132.28	2.50	-
н41	418089.37	1266103.25	2.50	-
н42	418081.30	1266110.06	2.50	-
н43	418068.85	1266101.69	2.50	-
н44	418071.84	1266091.87	2.50	-
н45	418035.49	1266068.31	2.50	-
н1	417792.70	1265791.48	2.50	-
8	417802.30	1265779.76	2.50	-
7	418047.35	1266059.08	2.50	-
6	418221.55	1266168.55	2.50	-
5	418282.15	1266186.36	2.50	-
4	418349.42	1266220.81	2.50	-
Обозначение земельного участка			:3У3	
3	418358.32	1266225.36	2.50	-
н34	418346.57	1266247.86	2.50	-
н35	418337.75	1266243.32	2.50	-
4	418349.42	1266220.81	2.50	-
3	418358.32	1266225.36	2.50	-
Обозначение земельного участка			:3У4	
н7	418083.26	1266074.56	2.50	-
н46	418091.30	1266067.71	2.50	-
н47	418102.26	1266074.79	2.50	-
19	418099.44	1266084.73	2.50	-
н7	418083.26	1266074.56	2.50	-
Обозначение земельного участка			:3У5	
9	417799.63	1265776.71	2.50	-
н2	417790.04	1265788.44	2.50	-
н3	417783.88	1265781.43	2.50	-

Взаим. инв. №	
Подпись и дата	
Инв. № подл.	

Изм.	Кол.уч.	Лист	№ док.	Подпись	Дата
------	---------	------	--------	---------	------

Продолжение таблицы 6

Обозначение характерных точек границ	Координаты, м		Ср.кв. погрешность положения характерной точки (M _t), м	Описание закрепления точки
	X	Y		
1	2	3	4	5
10	417793.37	1265769.58	2.50	-
9	417799.63	1265776.71	2.50	-
Обозначение земельного участка				:ЗУ6
н48	417758.17	1265717.05	2.50	-
15	417772.84	1265734.97	2.50	-
14	417750.77	1265732.27	2.50	-
н6	417740.29	1265725.67	2.50	-
н49	417745.37	1265723.24	2.50	-
н48	417758.17	1265717.05	2.50	-
Обозначение земельного участка				:ЗУ7
11	417790.02	1265765.76	2.50	-
н4	417780.54	1265777.62	2.50	-
н50	417779.57	1265776.51	2.50	-
н51	417768.14	1265766.35	2.50	-
н52	417757.46	1265769.63	2.50	-
н53	417737.44	1265763.29	2.50	-
н54	417735.19	1265755.65	2.50	-
н55	417708.74	1265748.04	2.50	-
н56	417484.67	1265673.00	2.50	-
н57	417292.93	1265636.88	2.50	-
н58	417260.68	1265633.89	2.50	-
н59	417223.10	1265632.55	2.50	-
н8	417189.75	1265630.62	2.50	-
26	417185.93	1265613.38	2.50	-
25	417178.65	1265603.20	2.50	-
31	417189.99	1265604.23	2.50	-
32	417225.63	1265609.05	2.50	-
33	417253.29	1265605.68	2.50	-
н60	417257.48	1265596.11	2.50	-
н61	417272.70	1265598.51	2.50	-
н62	417274.06	1265608.75	2.50	-
н63	417490.12	1265652.67	2.50	-
н64	417713.46	1265727.48	2.50	-
н65	417731.63	1265729.81	2.50	-
н5	417733.89	1265728.72	2.50	-
13	417748.70	1265738.05	2.50	-
12	417769.68	1265740.63	2.50	-
11	417790.02	1265765.76	2.50	-
Обозначение земельного участка				:ЗУ8
н66	417170.94	1265599.27	2.50	-

Взаим. инв. №	
Подпись и дата	
Инв. № подл.	

Изм.	Кол.уч.	Лист	№ док.	Подпись	Дата	П – 8/2019 – ПМТ	Лист
							14

Продолжение таблицы 6

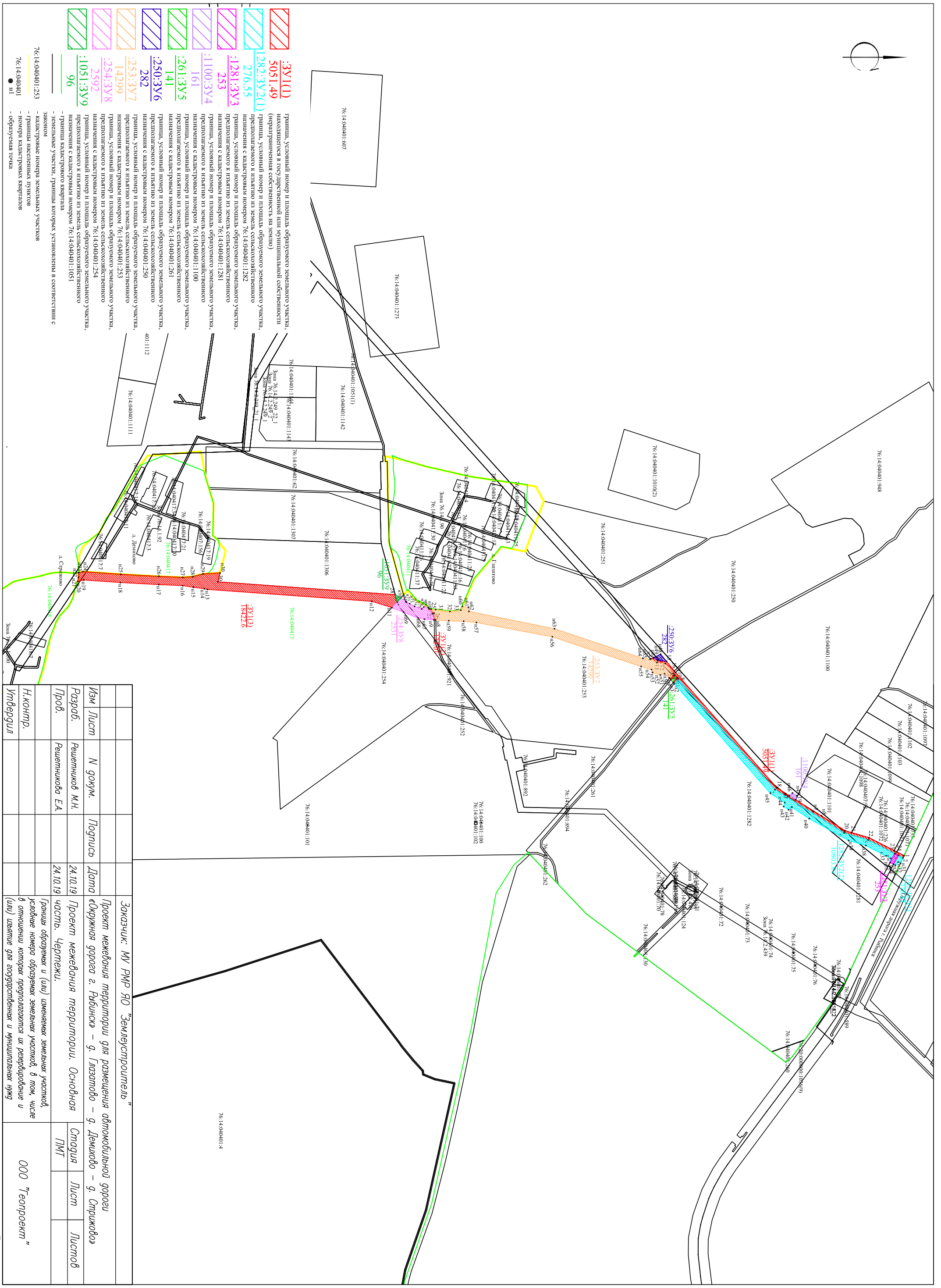
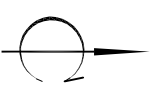
Обозначение характерных точек границ	Координаты, м		Ср.квдр. погрешность положения характерной точки (M _t), м	Описание закрепления точки
	X	Y		
1	2	3	4	5
n10	417173.38	1265602.68	2.50	-
27	417182.20	1265615.04	2.50	-
n9	417185.61	1265630.39	2.50	-
n67	417161.58	1265628.63	2.50	-
n68	417145.34	1265625.49	2.50	-
n69	417108.83	1265610.92	2.50	-
n11	417079.46	1265599.20	2.50	-
29	417092.80	1265584.58	2.50	-
n70	417101.16	1265575.51	0.10	-
n71	417114.55	1265584.30	2.50	-
n72	417116.37	1265585.38	2.50	-
n73	417124.20	1265589.33	2.50	-
n74	417136.49	1265596.14	2.50	-
n75	417154.82	1265602.67	2.50	-
n76	417159.97	1265597.54	2.50	-
n66	417170.94	1265599.27	2.50	-
Обозначение земельного участка			:3У9	
28	417087.88	1265566.78	2.50	-
n70	417101.16	1265575.51	2.50	-
29	417092.80	1265584.58	2.50	-
28	417087.88	1265566.78	2.50	-

Взаим. инв. №
Подпись и дата
Инв. № подл.

						П – 8/2019 – ПМТ	Лист
							15
Изм.	Кол.уч.	Лист	№ док.	Подпись	Дата		

Том 1.
Проект межевания территории. Основная часть.
2. Чертежи межевания территории.

Инв.№ подл.	Подпись и дата	Взаим.инв.№							Лист	
								П – 8/2019 – ПМТ		16
			Изм.	Кол.уч.	Лист	№ док.	Подпись			



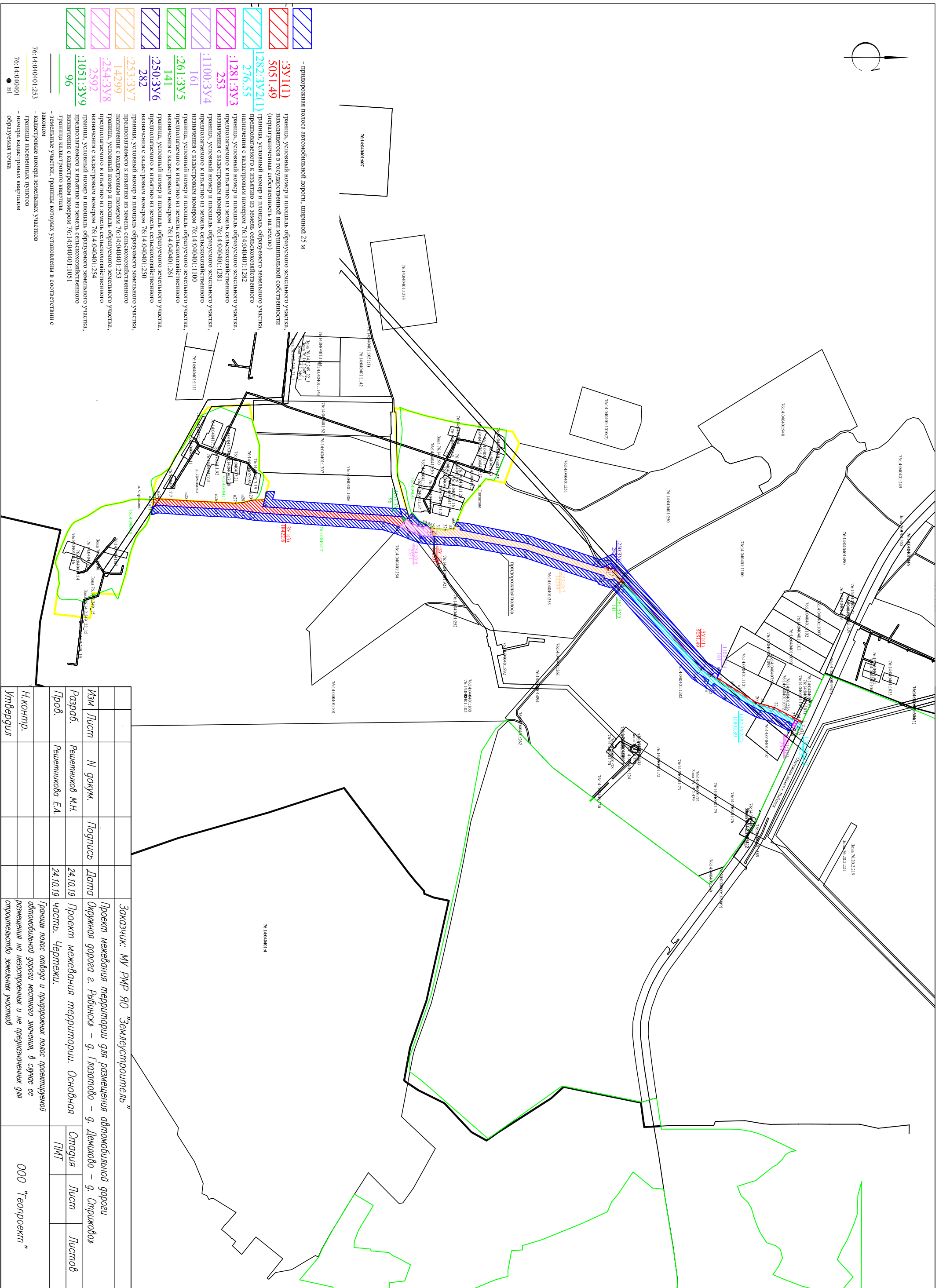
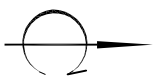
- ▨ **3У1(1)**
5051.49
Граница, условный номер и площадь образуемого земельного участка, находящегося в государственной или муниципальной собственности (резервированная собственность на землю)
- ▨ **1282.3У2(1)**
276.55
Граница, условный номер и площадь образуемого земельного участка, предназначенного к изъятию из земель сельскохозяйственного назначения с кадастровым номером 76:14:00401:1282
- ▨ **1281.3У3**
253
Граница, условный номер и площадь образуемого земельного участка, предназначенного к изъятию из земель сельскохозяйственного назначения с кадастровым номером 76:14:00401:1281
- ▨ **1100.3У4**
161
Граница, условный номер и площадь образуемого земельного участка, предназначенного к изъятию из земель сельскохозяйственного назначения с кадастровым номером 76:14:00401:1100
- ▨ **261.3У5**
141
Граница, условный номер и площадь образуемого земельного участка, предназначенного к изъятию из земель сельскохозяйственного назначения с кадастровым номером 76:14:00401:261
- ▨ **250.3У6**
282
Граница, условный номер и площадь образуемого земельного участка, предназначенного к изъятию из земель сельскохозяйственного назначения с кадастровым номером 76:14:00401:250
- ▨ **254.3У7**
14299
Граница, условный номер и площадь образуемого земельного участка, предназначенного к изъятию из земель сельскохозяйственного назначения с кадастровым номером 76:14:00401:254
- ▨ **253.3У8**
2592
Граница, условный номер и площадь образуемого земельного участка, предназначенного к изъятию из земель сельскохозяйственного назначения с кадастровым номером 76:14:00401:253
- ▨ **1051.3У9**
96
Граница, условный номер и площадь образуемого земельного участка, предназначенного к изъятию из земель сельскохозяйственного назначения с кадастровым номером 76:14:00401:1051

76:14:00401:607
76:14:00401:1273
76:14:00401:1010(2)
76:14:00401:250
76:14:00401:251
76:14:00401:1100
76:14:00401:1097
76:14:00401:102
76:14:00401:103
76:14:00401:1099
76:14:00401:1076
76:14:00401:1077
76:14:00401:1078
76:14:00401:1101
76:14:00401:1102
76:14:00401:1103
76:14:00401:1104
76:14:00401:1105
76:14:00401:1106
76:14:00401:1107
76:14:00401:1108
76:14:00401:1109
76:14:00401:1110
76:14:00401:1111
76:14:00401:1112
76:14:00401:1113
76:14:00401:1114
76:14:00401:1115
76:14:00401:1116
76:14:00401:1117
76:14:00401:1118
76:14:00401:1119
76:14:00401:1120
76:14:00401:1121
76:14:00401:1122
76:14:00401:1123
76:14:00401:1124
76:14:00401:1125
76:14:00401:1126
76:14:00401:1127
76:14:00401:1128
76:14:00401:1129
76:14:00401:1130
76:14:00401:1131
76:14:00401:1132
76:14:00401:1133
76:14:00401:1134
76:14:00401:1135
76:14:00401:1136
76:14:00401:1137
76:14:00401:1138
76:14:00401:1139
76:14:00401:1140
76:14:00401:1141
76:14:00401:1142
76:14:00401:1143
76:14:00401:1144
76:14:00401:1145
76:14:00401:1146
76:14:00401:1147
76:14:00401:1148
76:14:00401:1149
76:14:00401:1150
76:14:00401:1151
76:14:00401:1152
76:14:00401:1153
76:14:00401:1154
76:14:00401:1155
76:14:00401:1156
76:14:00401:1157
76:14:00401:1158
76:14:00401:1159
76:14:00401:1160
76:14:00401:1161
76:14:00401:1162
76:14:00401:1163
76:14:00401:1164
76:14:00401:1165
76:14:00401:1166
76:14:00401:1167
76:14:00401:1168
76:14:00401:1169
76:14:00401:1170
76:14:00401:1171
76:14:00401:1172
76:14:00401:1173
76:14:00401:1174
76:14:00401:1175
76:14:00401:1176
76:14:00401:1177
76:14:00401:1178
76:14:00401:1179
76:14:00401:1180
76:14:00401:1181
76:14:00401:1182
76:14:00401:1183
76:14:00401:1184
76:14:00401:1185
76:14:00401:1186
76:14:00401:1187
76:14:00401:1188
76:14:00401:1189
76:14:00401:1190
76:14:00401:1191
76:14:00401:1192
76:14:00401:1193
76:14:00401:1194
76:14:00401:1195
76:14:00401:1196
76:14:00401:1197
76:14:00401:1198
76:14:00401:1199
76:14:00401:1200

Изм	Лист	№ док-м.	Подпись	Дата	Проект межевания территории. Основная часть. Чертежи.	Страница	Лист	Листов
	Разработ.	Решетников М.Н.		24.10.19				
	Проб.	Решетникова Е.А.						
	Н.контр.							
	Утвердил							

Заказчик: МУ РМР ЯО "Землеустроитель"

Проект межевания территории для размещения автомобильной дороги «Дружная дорога в. Рядынский» – в. Лизаново – в. Демидово – в. Спружово»



- придорожная полоса автомобильной дороги, шириной 25 м

3У1(Д)

Граница, условный номер и площадь образуемого земельного участка, находящегося в государственной или муниципальной собственности (независимая собственность на землю)

5051.49

Граница, условный номер и площадь образуемого земельного участка, расположенного к изъятию из земель сельскохозяйственного назначения с кадастровым номером 76:14:04040:1282

276.55

Граница, условный номер и площадь образуемого земельного участка, расположенного к изъятию из земель сельскохозяйственного назначения с кадастровым номером 76:14:04040:1281

1281.3У3

Граница, условный номер и площадь образуемого земельного участка, расположенного к изъятию из земель сельскохозяйственного назначения с кадастровым номером 76:14:04040:1100

1100.3У4

Граница, условный номер и площадь образуемого земельного участка, расположенного к изъятию из земель сельскохозяйственного назначения с кадастровым номером 76:14:04040:1261

261.3У5

Граница, условный номер и площадь образуемого земельного участка, расположенного к изъятию из земель сельскохозяйственного назначения с кадастровым номером 76:14:04040:1250

250.3У6

Граница, условный номер и площадь образуемого земельного участка, расположенного к изъятию из земель сельскохозяйственного назначения с кадастровым номером 76:14:04040:1254

254.3У8

Граница, условный номер и площадь образуемого земельного участка, расположенного к изъятию из земель сельскохозяйственного назначения с кадастровым номером 76:14:04040:1051

2592

Граница кадастрового квартала

1051.3У9

96

76:14:04040:1253

76:14:04040:1

- кадастровые номера земельных участков
- границы населенных пунктов
- номера кадастровых кварталов
- обременяемая точка

Изм	Лист	N док-м.	Подпись	Дата	Заказчик: МУ РМР ЯО "Землеустроитель"
Разраб.	Решетников М.Н.			24.10.19	Проект межевания территории для размещения автомобильной дороги Окружная горга в Рыбнск - г. Демкино - г. Стрижово
Проб.	Решетникова Е.А.			24.10.19	часть. Чертежи.
Н.контр.					Граница полос отвода и придорожных полос проектируемой автомобильной дороги местного значения, в случае ее размещения на незастроенных и не предназначенных для строительства земельных участков
Утвердил					

Том 2.
Материалы по обоснованию проекта межевания территории.
1. Пояснительная записка.

Инв.№ подл.	Подпись и дата	Взаим.инв.№							Лист	
								П – 8/2019 – ПМТ		19
			Изм.	Кол.уч.	Лист	№ док.	Подпись			

СНиП 2.05.02-85* (с Изменениями № 1,2).

6. Постановление Администрации № 1782 от 27.08.2013 года «О порядке установления и использования полос отвода и придорожных полос автомобильных дорог местного значения».
7. ФЗ «Об автомобильных дорогах и о дорожной деятельности в Российской Федерации и о внесении изменений в отдельные законодательные акты Российской Федерации» № 257-ФЗ от 08.11.2007 г.

Также использовались следующие материалы:

1. Информация об установленных сервитутах и иных обременениях земельных участков;
2. Информация о земельных участках в пределах границ проектирования, учтенных (зарегистрированных) в государственном кадастре недвижимости.

Действующая система удовлетворяет требованиям землеустроительных работ для установления границ земельных участков на местности.

Состав проекта межевания соответствует требованиям ст. 43 ГК РФ.

Взаим. инв. №							
Подпись и дата							
Инв. № подл.							
Изм.	Кол.уч.	Лист	№ док.	Подпись	Дата	П – 8/2019 – ПМТ	Лист
							21

1.2. Сведения о климатической и географической характеристике района, на территории которого располагается объект.

В административном отношении участок размещения линейного объекта расположен на территории Ярославской области Рыбинского муниципального района Покровского сельского поселения.

Территория Рыбинского муниципального района расположена в центральной части Восточно-Европейской равнины. Поверхность рельефа представляет собой равнинный участок, с небольшими углами наклона поверхности (до 2°).

Сведения о наличии опасных природных и техногенных процессов, влияющих на формирование рельефа, отсутствуют.

По дорожно-климатическому районированию территория Рыбинского муниципального района относится к климатическому подрайону II.

Климат умеренно-континентальный с умеренно тёплым и влажным летом и умеренно холодной зимой. Средние многолетние температуры июля +17,8°C, января -10,8°C, среднегодовые температуры около +3,1°C.

Среднегодовая амплитуда температур довольно велика, с абсолютным максимумом +36°C и абсолютным минимумом -48°C. Пять месяцев в году (I, II, III, XI, XII) имеют средние температуры ниже 0°C.

Годовая сумма осадков 576 мм, причем 70% - в теплую половину года. Наибольшее количество осадков приходится на август – 70 мм, наименьшее – на февраль – 33 мм.

Снежный покров ложится во второй декаде ноября и держится до середины апреля. Продолжительность залегания снежного покрова – 155 дней. Наибольшая высота его на открытых участках до 40 см.

На территории преобладает ЮЗ перенос воздушных масс. Среднегодовая скорость ветра 10,0 км/ч. Наименьшая повторяемость – СВ ветры.

Роза ветров на территории Покровского сельского поселения

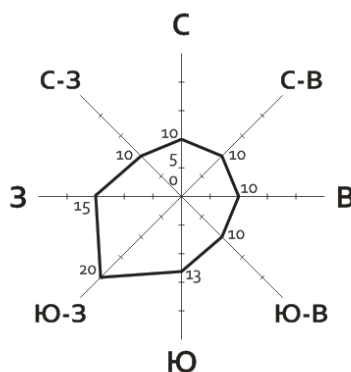


Рис. 1. Повторяемость (%) направлений ветра за год (среднегодовая).
Относительная влажность на территории – 82%.
Наибольшая относительная влажность воздуха – 65-93%.

Взаим. инв. №							Лист
Подпись и дата							Лист
Инв. № подл.							Лист
Изм.	Кол.уч.	Лист	№ док.	Подпись	Дата	П – 8/2019 – ПМТ	22

Наименьшая относительная влажность воздуха – 52-56%.

Средняя норма ясных дней за год – 33, пасмурных – 103, облачных – 149. Среднегодовое количество осадков – 646 мм, причем 70% - приходится на теплую половину года.

Максимальное количество осадков по сезонам: зима – 385 мм, весна – 290 мм, лето – 529 мм, осень – 476 мм; наибольшее количество осадков приходится на август – 70 мм, наименьшее приходится на февраль – 33 мм.

Преобладающее направление ветров (среднегодовое): Ю-З, Ю, З. Наименьшая повторяемость (среднегодовая): С-В, В, Ю-В.

Среднегодовая скорость ветра составляет 4,7 м/сек; иногда случаются сильные ветры – 10-15 м/сек; очень редки штормовые – более 15 м/сек; исключительно редки смерчи, обычно они проходят с Ю-З на С-З узкими полосами.

Неблагоприятные погодные условия: туманы – 26 дней в году, метели – 46 дней в году.

Неблагоприятные погодные явления: туманы (26 дней в году), метели (46 дней в году).

Климат благоприятен для развития сельского хозяйства и рекреации.

Рельеф представляет собой сочетание поверхностей низких и высоких террас Рыбинского водохранилища и Волги, озёрно-ледниковой равнины, слабоволнистый, уклоны поверхности редко превышают 10%, характеризуется средней степенью расчленённости (речная сеть, овраги).

Из физико-геологических процессов широко развито заболачивание.

Сочетание рельефа предполагает различный механический состав почв: основной фон составляют дерново-сильнопodzолистые почвы, которые по механическому составу делятся на тяжелосуглинистые на покровных отложениях и на легкосуглинистые песчаные на морене.

По побережью водохранилища развиты дерново-слабоподзолистые песчаные почвы.

Почвы полуболотного рода – торфяные или торфянисто-подзолисто-глеевые приурочены к пониженным элементам рельефа.

Наилучшими агротехническими свойствами обладают дерново-сильнопodzолистые тяжелосуглинистые почвы на покровных суглинках.

Песчаные почвы хотя и обладают низким природным плодородием, при правильной агротехнике способны давать хорошие урожаи.

Почвы полуболотного рода используются как сенокосы или пастбища.

Древостой преимущественно II, реже I или III классов бонитета.

Основная функция лесов – рекреационная (защитные леса).

Луговая растительность помимо ценных сельхозугодий богата лекарственными растениями.

По гидродинамическому режиму подземные воды поровые и пластово-поро-

Изн.№ подл.	Подпись и дата	Взаим.изв.№						
			П – 8/2019 – ПМТ					
			Изм.	Кол.уч.	Лист	№ док.	Подпись	Дата
							Лист	
							23	

вые безнапорные и напорные. Водовмещающие породы-пески, гравийно-галечные отложения, супеси. В целом территория, хотя и расположена в зоне избыточного увлажнения, пресными подземными водами обеспечена недостаточно. Эксплуатационные запасы подземных вод на территории поселения невелики. Возможная производительность сосредоточенного водозабора колеблется в пределах 20 - 55 л/сек. Однако, в каждом конкретном случае, созданию сосредоточенного водозабора должны предшествовать детальные гидрогеологические изыскания по выбору участка. В целом доля использования подземных вод в общем объеме водопотребления по Покровскому сельскому поселению составляет не более 10%.

Гидрографическая сеть представлена рекой Волгой (Рыбинское водохранилище), реками Черёмухой, Коровкой, Корма и их притоками.

Река Волга в верхнем бьефе Рыбинского водохранилища имеет относительно прямолинейное русло шириной от 800 до 1200 м, глубиной в межень до 5 м. Дно песчаное деформирующееся, у правого берега – каменистое.

Малые реки в жаркое лето сильно пересыхают и нередко перемерзают зимой.

Высокие уровни воды в Рыбинском водохранилище при весеннем половодье, дождевых паводках, заторах льда при ледоходе вызывают подъем уровня воды до отметки 102,3 м.

Из минерально-сырьевых ресурсов отмечается наличие на территории сельского поселения частично отработанных торфяников: в северной части территории – «Чистый Мох» (район южнее Тихменевского сельского поселения), в районе СНП Омляково и на юго-востоке – «Великий Мох» (СНП Великий Мох), а также разведанных залежей строительного песка в районе СНП Большое Высоко и Красная Горка (вдоль русла р. Черемуха).

Инв.№ подл.	Подпись и дата	Взаим. инв. №							Лист	
			П – 8/2019 – ПМТ							24
			Изм.	Кол.уч.	Лист	№ док.	Подпись	Дата		

**1.3. Сведения о линейном объекте с указанием
наименования, назначения и местоположения
начального и конечного пункта линейного объекта**

Наименование линейного объекта – автомобильная дорога «Окружная дорога г. Рыбинск» - д. Глазатово – д. Демихово – д. Стрижово.

Объект транспортной инфраструктуры – автомобильная дорога «Окружная дорога г. Рыбинск» - д. Глазатово – д. Демихово – д. Стрижово разрабатывается для развития дорожной сети. Ремонт данной дороги обеспечит хорошую дорожную связь между населенными пунктами с автомобильными дорогами местного значения, что улучшит условия жизнедеятельности и проживания для всех категорий граждан сельской местности.

Местоположение начального пункта линейного объекта – автомобильная дорога Окружная дорога г. Рыбинск.

Местоположение конечного пункта линейного объекта – д. Стрижово.

Инв.№ подл.	Подпись и дата	Взаим.инв.№					Лист	
								П – 8/2019 – ПМТ
			Изм.	Кол.уч.	Лист	№ док.		

1.4. Техничко-экономическая характеристика линейного объекта (категория, протяженность, проектная мощность, пропускная способность).

Начало трассы, граница начала работ, ПК 0+00 соответствует кромке проезжей части автомобильной дороги «Окружная дорога г. Рыбинск» - д. Глазатово – д. Демихово – д. Стрижово.

Протяженность дороги – 2300 м.

В плане трасса имеет 1 угол поворота.

Предусмотрено 8 съездов.

В плановом и высотном отношении трасса закреплена опорными межевыми знаками, система МСК-76, система высот Балтийская.

№ п/п	Наименование показателей	Ед. изм.	Значение		Примечание
			нормативное	проектное	
1	2	3	4	5	6
1	Категория дороги		V	V	
2	Расчетная стоимость	км/ч	60	60	СП 34.13330.2012
3	Количество полос движения	шт.	1	1	СП 34.13330.2012
4	Ширина полосы движения	м	4,5	4,5	СП 34.13330.2012
5	Ширина обочины	м	1,75	1,75	СП 34.13330.2012
6	Ширина земляного полотна	м	8	8	СП 34.13330.2012
7	Минимальные радиусы кривых:				СП 34.13330.2012
	- в плане	м	150	150	
	- выпуклые продольного проф.	м	2500	5262	
	- вогнутые продольного проф.	м	1500	4008	
8	Наименьшее расстояние видимости				СП 34.13330.2012
	- встречного автомобиля	м	85	85	
	- для остановки автомобиля	м	170	170	
9	Наибольший продольный профиль	%	70	20	СП 34.13330.2012
10	Расчетная нагрузка на искусственные сооружения		AK14 HK14	AK14 HK14	СП 34.13330.2012
11	Рекомендуемый тип покрытия		переходный	переходный	
12	Протяженность автомобильной дороги	км		2,3	
13	Количество: - съездов	шт.		8	

Взаим. инв. №	
Подпись и дата	
Инв. № подл.	

Изм.	Кол.уч.	Лист	№ док.	Подпись	Дата
------	---------	------	--------	---------	------

Проектирование продольного профиля выполнено из условия наименьшего ограничения и изменения скорости, обеспечения безопасности и удобства движения, обеспечение видимости в прямом и обратном направлении не менее 85 м в соответствии с требованиями СНиП 2.05.02-85* в актуализированной редакции СП 34.13330.2012 для дорог V технической категории по руководящей отметке 0,5 м.

Земляное полотно запроектировано с учетом категории дороги, типа дорожной одежды и свойств грунтов, используемых для возведения земельного полотна, а также максимального сохранения земель и нанесения наименьшего ущерба окружающей природной среде, в соответствии с типовыми решениями и требованиями СП 34.13330.2012. Противодеформационных сооружений земляного полотна не требуется.

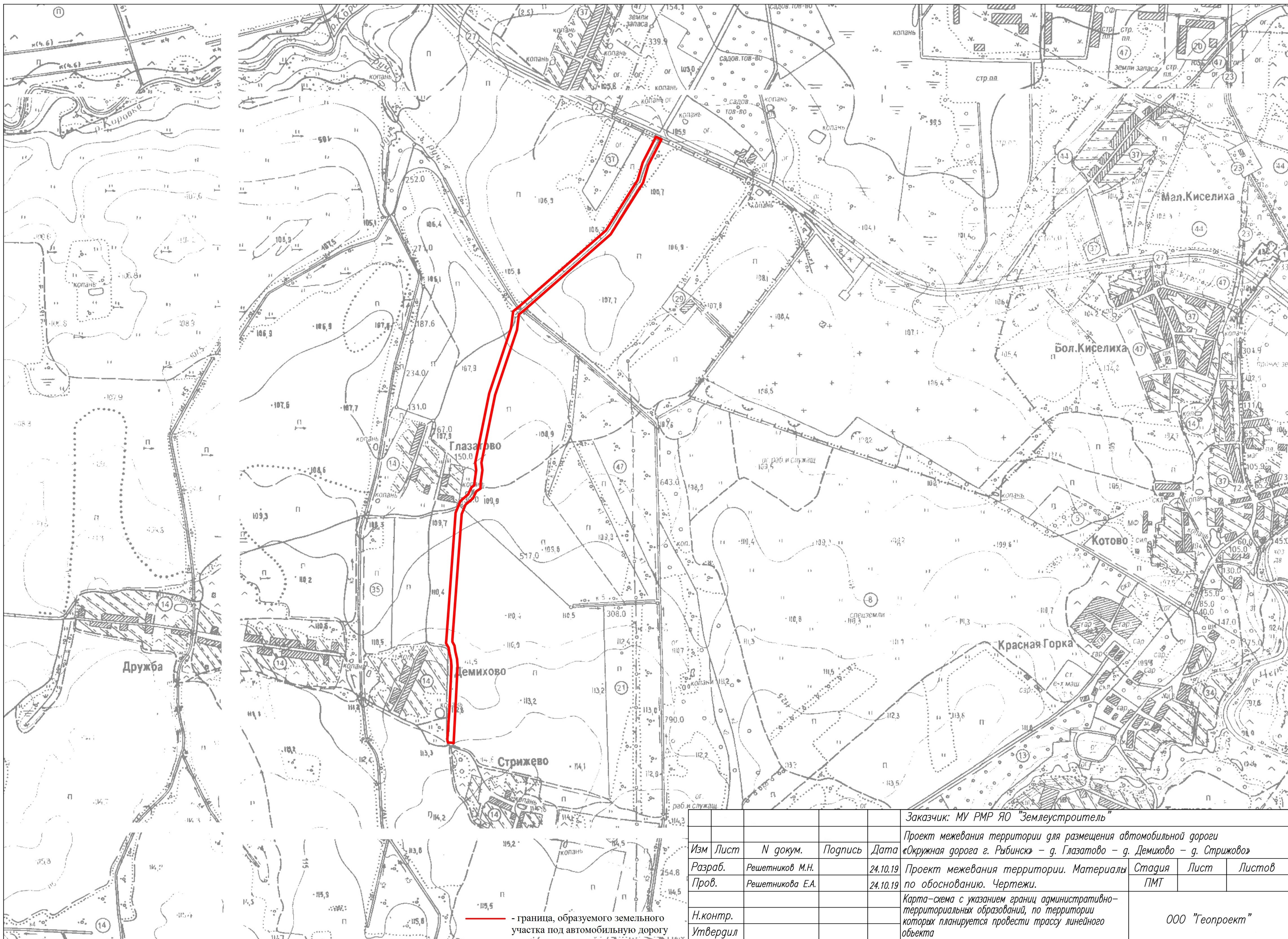
Ширина земельного полотна автомобильной дороги составляет 8 м.

Требованиям к грунтам земляного полотна должны соответствовать значениям, приведенным в СП 34.13330.2012.

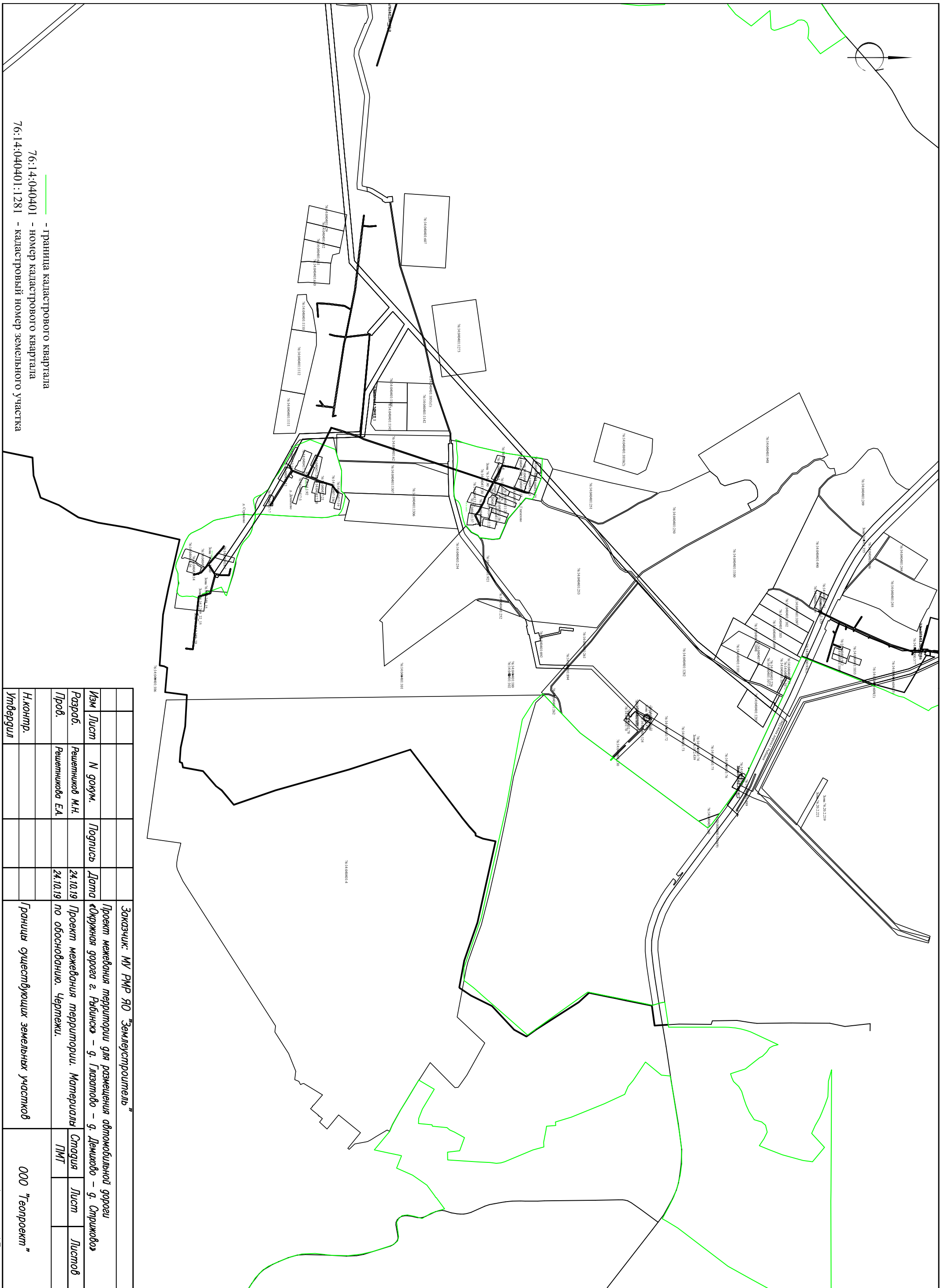
Заложение откосов принято 1:1,5. Продольный водоотвод обеспечивается кюветами в пониженные места. При уклонах более 10 % предусмотрено укрепление кюветов.

Искусственные сооружения на проектируемой автодороге Окружная дорога г. Рыбинск - д. Глазатово – д. Демихово – д. Стрижово будут предусмотрены проектом на ремонт данной дороги.

Инв.№ подл.	Подпись и дата	Взаим.инв.№					Лист	
								П – 8/2019 – ПМТ
			Изм.	Кол.уч.	Лист	№ док.		



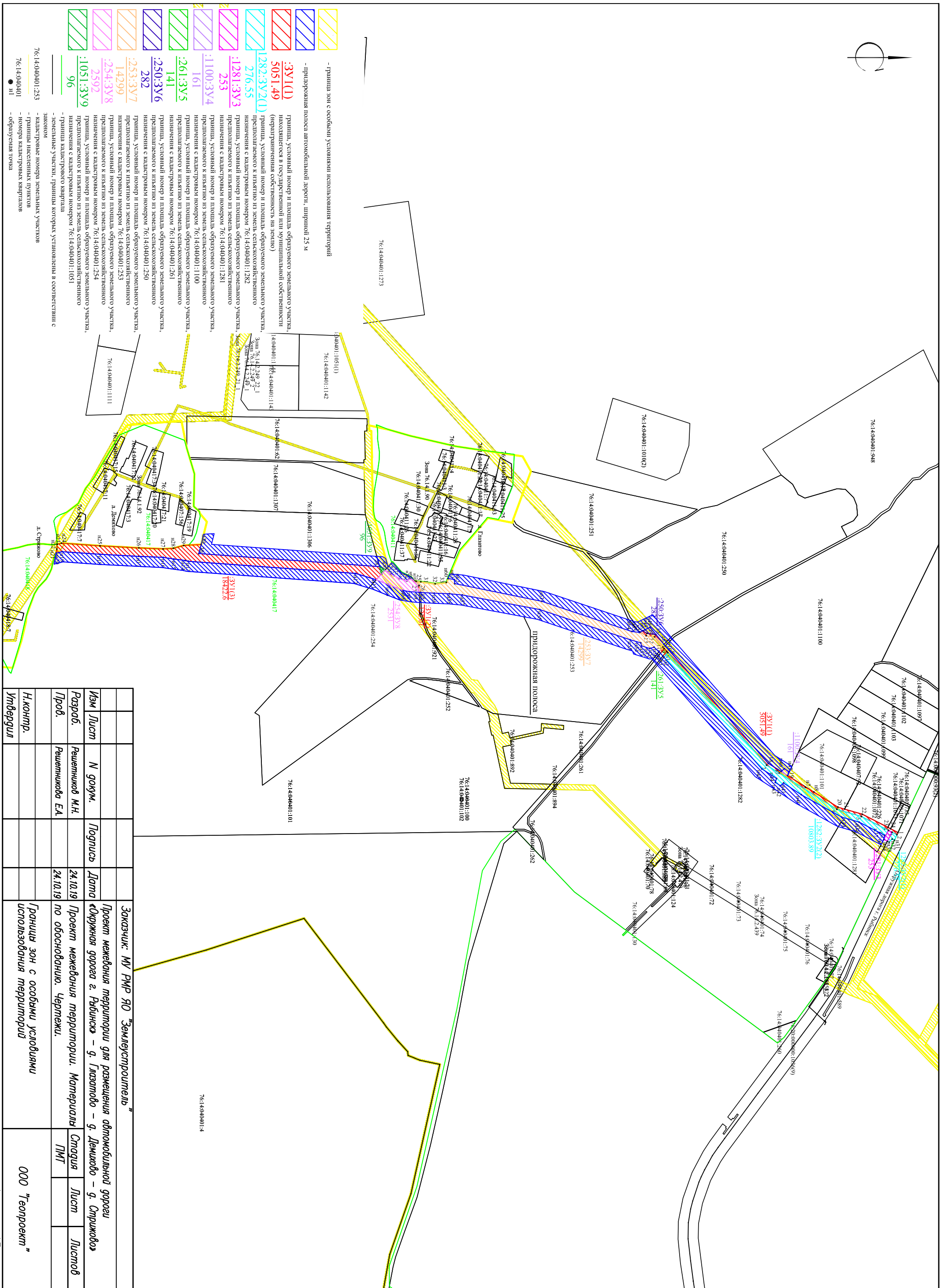
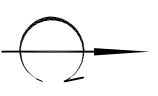
				Заказчик: МУ РМР ЯО "Землеустроитель"				
Изм	Лист	N докум.	Подпись	Дата	Проект межевания территории для размещения автомобильной дороги «Окружная дорога г. Рыбинск» – г. Глазатово – г. Демихово – г. Стрижево»			
Разраб.	Решетников М.Н.			24.10.19	Проект межевания территории. Материалы по обоснованию. Чертежи.	Стадия	Лист	Листов
Пров.	Решетникова Е.А.			24.10.19				
Н.контр.					Карта-схема с указанием границ административно-территориальных образований, по территории которых планируется провести трассу линейного объекта			
Утвердил								ООО "Геопроект"
								Формат А3



76:14:040401 - номер кадастрового квартала
 76:14:040401:1281 - кадастровый номер земельного участка

— граница кадастрового квартала

				Заказчик: МУ РМР ЯО "Землеустроитель"	
Изм.	Лист	№ докум.	Подпись	Дата	Проект межевания территории для размещения автомобильной дороги «Объездная дорога г. Рыбинск» – г. Лизинское – г. Демидово – г. Стружково»
Разработ.	Решетников М.Н.			24.10.19	
Проб.	Решетникова Е.А.			24.10.19	
Н.контр.					Границы существующих земельных участков
Утвердил					
					ООО "Геопроект"



- границы зон с особыми условиями использования территории
- придорожная полоса автомобильной дороги, шириной 25 м
- :ЗУ1(1)
5051.49 - граница земельного участка, находящегося в государственной или муниципальной собственности (незаконно приобретенная собственность на земле)
- 1282.ЗУ2(1) 276.55 - граница, условный номер и площадь образуемого земельного участка, предназначенного к изъятию из земель сельскохозяйственного назначения в кадастровом номере 76:14:00401:1282
- :1281.ЗУ3 253 - граница, условный номер и площадь образуемого земельного участка, предназначенного к изъятию из земель сельскохозяйственного назначения в кадастровом номере 76:14:00401:1281
- :1100.ЗУ4 161 - граница, условный номер и площадь образуемого земельного участка, предназначенного к изъятию из земель сельскохозяйственного назначения в кадастровом номере 76:14:00401:1100
- :261.ЗУ5 141 - граница, условный номер и площадь образуемого земельного участка, предназначенного к изъятию из земель сельскохозяйственного назначения в кадастровом номере 76:14:00401:261
- :250.ЗУ6 282 - граница, условный номер и площадь образуемого земельного участка, предназначенного к изъятию из земель сельскохозяйственного назначения в кадастровом номере 76:14:00401:250
- :253.ЗУ7 14299 - граница, условный номер и площадь образуемого земельного участка, предназначенного к изъятию из земель сельскохозяйственного назначения в кадастровом номере 76:14:00401:253
- :254.ЗУ8 2592 - граница, условный номер и площадь образуемого земельного участка, предназначенного к изъятию из земель сельскохозяйственного назначения в кадастровом номере 76:14:00401:254
- :1051.ЗУ9 96 - граница кадастрового квартала
- 96 - земельные участки, границы которых установлены в соответствии с законом
- 76:14:00401:253 - кадастровые номера земельных участков
- 76:14:00401 - границы населенных пунктов
- 76:14:00401 - номера кадастровых кварталов
- обремененная точка

Изм	Лист	N докум.	Подпись	Дата	Заказчик: МУ РМР ЯО "Землеустроитель"
Разраб.	Решетников М.Н.			24.10.19	Проект межевания территории. Межеулия
Проб.	Решетникова Е.А.			24.10.19	по обоснованию. Чертежи.
Н.контр.					Границы зон с особыми условиями использования территории
Утвердил					



**АДМИНИСТРАЦИЯ
РЫБИНСКОГО
МУНИЦИПАЛЬНОГО РАЙОНА**

152903, г. Рыбинск Ярославской области
ул. Братьев Орловых, д. 1а
Email: glava@admrmr.ru
тел./факс (4855) 21-12-48

25.01.2019, № ИХ.17.01-0191/19

на _____ от _____

Доверенность

г. Рыбинск Ярославской области.

Двадцать пятое января две тысячи девятнадцатого года.

Настоящая доверенность выдана начальнику управления АПК, архитектуры и земельных отношений администрации Рыбинского муниципального района Лозовской Марине Викторовне в том, что ей доверено выступать представителем администрации Рыбинского муниципального района в Территориальном управлении Федерального Агентства по управлению федеральным имуществом по Ярославской области и Департаменте по управлению государственным имуществом по Ярославской области по вопросам разграничения государственной собственности на землю, территориальному землеустройству, установлению (восстановлению) границ земельных участков, согласованию границ земель общего пользования и земель, не вовлеченных в оборот, муниципальных земельных участков с правом подписания актов, заявлений и получения всех необходимых документов.

Доверенность выдана сроком до 31 декабря 2019 года, без права передоверия полномочий по настоящей доверенности другим лицам.

Глава администрации
Рыбинского муниципального района



Т.А. Смирнова

ЕДИНЫЙ ГОСУДАРСТВЕННЫЙ РЕЕСТР ЮРИДИЧЕСКИХ ЛИЦ

Сведения о юридическом лице

АДМИНИСТРАЦИЯ РЫБИНСКОГО МУНИЦИПАЛЬНОГО РАЙОНА

ОГРН 1067610046460

ИНН/КПП 7610070160/761001001

по состоянию на 26.07.2017

№ п/п	Наименование показателя	Значение показателя
1	2	3
Наименование		
1	Полное наименование	АДМИНИСТРАЦИЯ РЫБИНСКОГО МУНИЦИПАЛЬНОГО РАЙОНА
2	Сокращенное наименование	АДМИНИСТРАЦИЯ РЫБИНСКОГО РАЙОНА
3	ГРН и дата внесения в ЕГРЮЛ записи, содержащей указанные сведения	2117610060566 17.11.2011
Адрес (место нахождения)		
4	Почтовый индекс	152903
5	Субъект Российской Федерации	ОБЛАСТЬ ЯРОСЛАВСКАЯ
6	Район (улус и т.п.)	РАЙОН РЫБИНСКИЙ
7	Город (волость и т.п.)	ГОРОД РЫБИНСК
8	Улица (проспект, переулок и т.д.)	УЛИЦА БРАТЬЕВ ОРЛОВЫХ
9	Дом (владение и т.п.)	1А
10	ГРН и дата внесения в ЕГРЮЛ записи, содержащей указанные сведения	2167627163405 29.02.2016
Сведения о регистрации		
11	Способ образования	Создание юридического лица путем реорганизации в форме разделения
12	ОГРН	1067610046460
13	Дата регистрации	01.07.2006
14	ГРН и дата внесения в ЕГРЮЛ записи, содержащей указанные сведения	1067610046460 01.07.2006
Сведения о регистрирующем органе по месту нахождения юридического лица		
15	Наименование регистрирующего органа	Межрайонная инспекция Федеральной налоговой службы № 7 по Ярославской области
16	Адрес регистрирующего органа	,150006,, Ярославль г,, Корабельная ул, д 1,,
17	ГРН и дата внесения в ЕГРЮЛ записи, содержащей указанные сведения	2157610118983 09.04.2015
Сведения об учете в налоговом органе		
18	ИНН	7610070160
19	КПП	761001001
20	Дата постановки на учет	01.07.2006

21	Наименование налогового органа	Межрайонная инспекция Федеральной налоговой службы №3 по Ярославской области
22	ГРН и дата внесения в ЕГРЮЛ записи, содержащей указанные сведения	2067610055764 01.07.2006
Сведения о регистрации в качестве страхователя в территориальном органе Пенсионного фонда Российской Федерации		
23	Регистрационный номер	086009032515
24	Дата регистрации	06.07.2006
25	Наименование территориального органа Пенсионного фонда	Государственное учреждение - Управление Пенсионного фонда Российской Федерации по Рыбинскому муниципальному округу Ярославской области
26	ГРН и дата внесения в ЕГРЮЛ записи, содержащей указанные сведения	2077610031288 13.04.2007
Сведения о регистрации в качестве страхователя в исполнительном органе Фонда социального страхования Российской Федерации		
27	Регистрационный номер	761005025576001
28	Дата регистрации	04.07.2006
29	Наименование исполнительного органа Фонда социального страхования	Государственное учреждение - Ярославское региональное отделение Фонда социального страхования Российской Федерации
30	ГРН и дата внесения в ЕГРЮЛ записи, содержащей указанные сведения	2087610039009 29.01.2008
Сведения о лице, имеющем право без доверенности действовать от имени юридического лица		
31	ГРН и дата внесения в ЕГРЮЛ сведений о данном лице	2167627061017 14.01.2016
32	Фамилия	СМИРНОВА
33	Имя	ТАТЬЯНА
34	Отчество	АЛЕКСАНДРОВНА
35	ИНН	761011257705
36	ГРН и дата внесения в ЕГРЮЛ записи, содержащей указанные сведения	2167627061017 14.01.2016
37	Должность	ГЛАВА АДМИНИСТРАЦИИ
38	ГРН и дата внесения в ЕГРЮЛ записи, содержащей указанные сведения	2167627061017 14.01.2016
Сведения об учредителях (участниках) юридического лица		
39	ГРН и дата внесения в ЕГРЮЛ сведений о данном лице	2127610008029 16.02.2012
40	Муниципальное образование	Рыбинский муниципальный район
41	Субъект Российской Федерации	Ярославская обл
	Сведения об органе государственной власти, органе местного самоуправления, юридическом лице, осуществляющем права учредителя (участника)	
42	ГРН и дата внесения в ЕГРЮЛ сведений о данном лице	2127610008029 16.02.2012

43	ОГРН	1067610022776
44	ИНН	7610067746
45	Полное наименование	МУНИЦИПАЛЬНЫЙ СОВЕТ РЫБИНСКОГО МУНИЦИПАЛЬНОГО РАЙОНА
46	ГРН и дата внесения в ЕГРЮЛ записи, содержащей указанные сведения	2127610008029 16.02.2012
Сведения о видах экономической деятельности по Общероссийскому классификатору видов экономической деятельности (ОКВЭД ОК 029-2014 КДЕС. Ред. 2)		
Сведения об основном виде деятельности		
47	Код и наименование вида деятельности	84.11 Деятельность органов государственного управления и местного самоуправления по вопросам общего характера
48	ГРН и дата внесения в ЕГРЮЛ записи, содержащей указанные сведения	1067610046460 01.07.2006
Сведения о правопреемнике		
1		
49	ОГРН	1027601114496
50	ИНН	7610029532
51	Полное наименование	АДМИНИСТРАЦИЯ РЫБИНСКОГО МУНИЦИПАЛЬНОГО ОКРУГА
52	ГРН и дата внесения в ЕГРЮЛ записи, содержащей указанные сведения	1067610046460 01.07.2006
2		
53	ОГРН	1067610046558
54	ИНН	7610070298
55	Полное наименование	УПРАВЛЕНИЕ ПО ДЕЛАМ ОБРАЗОВАНИЯ АДМИНИСТРАЦИИ РЫБИНСКОГО МУНИЦИПАЛЬНОГО РАЙОНА
56	ГРН и дата внесения в ЕГРЮЛ записи, содержащей указанные сведения	2067610089303 23.09.2006
3		
57	ОГРН	1027601126607
58	ИНН	7610028881
59	Полное наименование	ДЕПАРТАМЕНТ ПО РАЗВИТИЮ АГРОПРОМЫШЛЕННОГО КОМПЛЕКСА АДМИНИСТРАЦИИ РЫБИНСКОГО МУНИЦИПАЛЬНОГО РАЙОНА
60	ГРН и дата внесения в ЕГРЮЛ записи, содержащей указанные сведения	2067610091041 23.09.2006
4		
61	ОГРН	1067610046591
62	ИНН	7610070280
63	Полное наименование	УПРАВЛЕНИЕ ПО КУЛЬТУРЕ, СПОРТУ И МОЛОДЕЖИ АДМИНИСТРАЦИИ РЫБИНСКОГО МУНИЦИПАЛЬНОГО РАЙОНА

64	ГРН и дата внесения в ЕГРЮЛ записи, содержащей указанные сведения	2067610091074 23.09.2006
Сведения о записях, внесенных в Единый государственный реестр юридических лиц		
1		
65	ГРН и дата внесения записи в ЕГРЮЛ	1067610046460 01.07.2006
66	Причина внесения записи в ЕГРЮЛ	(P12001) Создание ЮЛ при разделении
67	Наименование регистрирующего органа, которым запись внесена в ЕГРЮЛ	Межрайонная инспекция Федеральной налоговой службы № 3 по Ярославской области
Сведения о документах, представленных при внесении записи в ЕГРЮЛ		
68	Наименование документа	Заявление о государственной регистрации юридического лица, создаваемого путем реорганизации в форме разделения
69	Номер документа	1
70	Дата документа	26.06.2006
Сведения о документах, представленных при внесении записи в ЕГРЮЛ		
71	Наименование документа	Положение об организации
72	Номер документа	2
73	Дата документа	04.05.2006
Сведения о документах, представленных при внесении записи в ЕГРЮЛ		
74	Наименование документа	Решение №21
75	Номер документа	3
76	Дата документа	14.04.2006
Сведения о документах, представленных при внесении записи в ЕГРЮЛ		
Сведения о свидетельстве, подтверждающем факт внесения записи в ЕГРЮЛ		
77	Серия, номер и дата выдачи свидетельства	76 002031925 01.07.2006
2		
78	ГРН и дата внесения записи в ЕГРЮЛ	2067610055764 01.07.2006
79	Причина внесения записи в ЕГРЮЛ	Внесение сведений об учете в налоговом органе
80	Наименование регистрирующего органа, которым запись внесена в ЕГРЮЛ	Межрайонная инспекция Федеральной налоговой службы № 3 по Ярославской области
3		
81	ГРН и дата внесения записи в ЕГРЮЛ	2067610089303 23.09.2006
82	Причина внесения записи в ЕГРЮЛ	(P16003) Внесение сведений о присоединении
83	Наименование регистрирующего органа, которым запись внесена в ЕГРЮЛ	Межрайонная инспекция Федеральной налоговой службы № 3 по Ярославской области

	Сведения о документах, представленных при внесении записи в ЕГРЮЛ	
84	Наименование документа	Заявление о внесении записи о прекращении деятельности присоединяемого юридического лица
85	Номер документа	1
86	Дата документа	18.09.2006
87	Наименование документа	Решение о реорганизации юридического лица
88	Номер документа	2
89	Дата документа	01.07.2006
90	Наименование документа	Баланс исполнения бюджета
91	Номер документа	3
92	Дата документа	01.07.2006
	Сведения о свидетельстве, подтверждающем факт внесения записи в ЕГРЮЛ	
93	Серия, номер и дата выдачи свидетельства	76 002044298 23.09.2006
4		
94	ГРН и дата внесения записи в ЕГРЮЛ	2067610091041 23.09.2006
95	Причина внесения записи в ЕГРЮЛ	(P16003) Внесение сведений о присоединении
96	Наименование регистрирующего органа, которым запись внесена в ЕГРЮЛ	Межрайонная инспекция Федеральной налоговой службы № 3 по Ярославской области
	Сведения о документах, представленных при внесении записи в ЕГРЮЛ	
97	Наименование документа	Баланс исполнения бюджета
98	Номер документа	3
99	Дата документа	01.07.2006
100	Наименование документа	Решение о реорганизации юридического лица
101	Номер документа	2
102	Дата документа	01.07.2006
103	Наименование документа	Заявление о внесении записи о прекращении деятельности присоединяемого юридического лица
104	Номер документа	1
105	Дата документа	18.09.2006

	Сведения о свидетельстве, подтверждающем факт внесения записи в ЕГРЮЛ	
106	Серия, номер и дата выдачи свидетельства	76 002044468 23.09.2006
5		
107	ГРН и дата внесения записи в ЕГРЮЛ	2067610091074 23.09.2006
108	Причина внесения записи в ЕГРЮЛ	(Р16003) Внесение сведений о присоединении
109	Наименование регистрирующего органа, которым запись внесена в ЕГРЮЛ	Межрайонная инспекция Федеральной налоговой службы № 3 по Ярославской области
	Сведения о документах, представленных при внесении записи в ЕГРЮЛ	
110	Наименование документа	Баланс исполнения бюджета
111	Номер документа	3
112	Дата документа	01.07.2006
113	Наименование документа	Решение о реорганизации юридического лица
114	Номер документа	2
115	Дата документа	01.07.2006
116	Наименование документа	Заявление о внесении записи о прекращении деятельности присоединяемого юридического лица
117	Номер документа	1
118	Дата документа	18.09.2006
	Сведения о свидетельстве, подтверждающем факт внесения записи в ЕГРЮЛ	
119	Серия, номер и дата выдачи свидетельства	76 002044470 23.09.2006
6		
120	ГРН и дата внесения записи в ЕГРЮЛ	2077610031288 13.04.2007
121	Причина внесения записи в ЕГРЮЛ	Внесение сведений о регистрации в ПФ РФ
122	Наименование регистрирующего органа, которым запись внесена в ЕГРЮЛ	Межрайонная инспекция Федеральной налоговой службы № 3 по Ярославской области
7		
123	ГРН и дата внесения записи в ЕГРЮЛ	2077610031607 13.04.2007
124	Причина внесения записи в ЕГРЮЛ	Внесение сведений о регистрации в ФСС РФ

125	Наименование регистрирующего органа, которым запись внесена в ЕГРЮЛ	Межрайонная инспекция Федеральной налоговой службы № 3 по Ярославской области
8		
126	ГРН и дата внесения записи в ЕГРЮЛ	2087610039009 29.01.2008
127	Причина внесения записи в ЕГРЮЛ	Внесение сведений о регистрации в ФСС РФ
128	Наименование регистрирующего органа, которым запись внесена в ЕГРЮЛ	Межрайонная инспекция Федеральной налоговой службы № 3 по Ярославской области
9		
129	ГРН и дата внесения записи в ЕГРЮЛ	2117610060566 17.11.2011
130	Причина внесения записи в ЕГРЮЛ	(P13001) Внесение изменений в учредительные документы
131	Наименование регистрирующего органа, которым запись внесена в ЕГРЮЛ	Межрайонная инспекция Федеральной налоговой службы № 3 по Ярославской области
	Сведения о документах, представленных при внесении записи в ЕГРЮЛ	
132	Наименование документа	Заявление о государственной регистрации изменений, вносимых в учредительные документы юридического лица
133	Номер документа	2652
134	Дата документа	10.11.2011
135	Наименование документа	Решение
136	Дата документа	27.10.2011
137	Наименование документа	Лист изменений в положение об администрации РМР
138	Дата документа	27.10.2011
	Сведения о свидетельстве, подтверждающем факт внесения записи в ЕГРЮЛ	
139	Серия, номер и дата выдачи свидетельства	76 002753737 17.11.2011
10		
140	ГРН и дата внесения записи в ЕГРЮЛ	2127610008029 16.02.2012
141	Причина внесения записи в ЕГРЮЛ	(P14001) Внесение изменений не связанных с учредительными документами
142	Наименование регистрирующего органа, которым запись внесена в ЕГРЮЛ	Межрайонная инспекция Федеральной налоговой службы № 3 по Ярославской области

	Сведения о документах, представленных при внесении записи в ЕГРЮЛ	
143	Наименование документа	Заявление о внесении в единый государственный реестр юридических лиц изменений в сведения о юридическом лице, не связанных с внесением изменений в учредительные документы
144	Номер документа	264
145	Дата документа	09.02.2012
	Сведения о свидетельстве, подтверждающем факт внесения записи в ЕГРЮЛ	
146	Серия, номер и дата выдачи свидетельства	76 002922844 16.02.2012
11		
147	ГРН и дата внесения записи в ЕГРЮЛ	2167627061017 14.01.2016
148	Причина внесения записи в ЕГРЮЛ	(Р14001) Внесение изменений не связанных с учредительными документами
149	Наименование регистрирующего органа, которым запись внесена в ЕГРЮЛ	Межрайонная инспекция Федеральной налоговой службы № 7 по Ярославской области
	Сведения о документах, представленных при внесении записи в ЕГРЮЛ	
150	Наименование документа	Р14001 ЗАЯВЛЕНИЕ ОБ ИЗМ.СВЕДЕНИЙ, НЕ СВЯЗАННЫХ С ИЗМ. УЧРЕД.ДОКУМЕНТОВ (П.2.1)
151	Дата документа	25.12.2015
152	Наименование документа	РЕШЕНИЕ
153	Дата документа	24.12.2015
12		
154	ГРН и дата внесения записи в ЕГРЮЛ	2167627163405 29.02.2016
155	Причина внесения записи в ЕГРЮЛ	Внесение изменений, в связи с переименованием (переподчинением) адресных объектов
156	Наименование регистрирующего органа, которым запись внесена в ЕГРЮЛ	Межрайонная инспекция Федеральной налоговой службы № 7 по Ярославской области

Сведения сформированы с сайта ФНС России с использованием сервиса «Сведения о государственной регистрации юридических лиц, индивидуальных предпринимателей, крестьянских (фермерских) хозяйств».

Выписка из Единого государственного реестра недвижимости об объекте недвижимости
Сведения о характеристиках объекта недвижимости

На основании запроса от 25.03.2020 г., поступившего на рассмотрение 25.03.2020 г., сообщаем, что согласно записям Единого государственного реестра недвижимости:

Земельный участок	
<small>(имя объекта недвижимости)</small>	
Лист № ____ Раздела 1	Всего листов раздела 1: ____
Всего листов выписки: ____	
25.03.2020 № 99/2020/322265773	
Кадастровый номер:	76:14:040401:250
Номер кадастрового квартала:	76:14:040401
Дата присвоения кадастрового номера:	08.09.2010
Ранее присвоенный государственный учетный номер:	данные отсутствуют
Адрес:	установлено относительно ориентира, расположенного за пределами участка. Ориентир д. Глазатово. Участок находится примерно в 620 м от ориентира по направлению на север. Почтовый адрес ориентира: Ярославская область, Рыбинский-н., с/с Покровский
Площадь:	128024 +/- 221 кв. м
Кадастровая стоимость, руб.:	305977.36
Кадастровые номера расположенных в пределах земельного участка объектов недвижимости:	данные отсутствуют
Кадастровые номера объектов недвижимости, из которых образован объект недвижимости:	76:14:000000:99
Кадастровые номера образованных объектов недвижимости:	данные отсутствуют
Сведения о включении объекта недвижимости в состав предприятия как имущественного комплекса:	
Государственный регистратор	ФГИС ЕГРН
полное наименование должности	подпись
	инициалы, фамилия

М.П.

Выписка из Единого государственного реестра недвижимости об объекте недвижимости
Сведения о характеристиках объекта недвижимости

Земельный участок		
(вид объекта недвижимости)		
Лист № _____	Раздела 1 _____	Всего листов выписки: _____
25.03.2020 № 99/2020/322265773		Всего разделов: _____
Кадастровый номер:		76:14:040401:250

Категория земель:	Земли сельскохозяйственного назначения
Виды разрешенного использования:	Для ведения сельскохозяйственного производства
Сведения о кадастровом инженере:	данные отсутствуют
Сведения о лесах, водных объектах и об иных природных объектах, расположенных в пределах земельного участка:	данные отсутствуют
Сведения о том, что земельный участок полностью или частично расположен в границах зоны с особыми условиями использования территории или территории объекта культурного наследия	данные отсутствуют
Сведения о том, что земельный участок расположен в границах особой экономической зоны, территории опережающего социально-экономического развития, зоны территориального развития в Российской Федерации, итерной зоны:	данные отсутствуют
Сведения о том, что земельный участок расположен в границах особо охраняемой природной территории, охотничьих угодий, лесничеств, лесопарков:	данные отсутствуют
Сведения о результатах проведения государственного земельного надзора:	данные отсутствуют
Сведения о расположении земельного участка в границах территории, в отношении которой утвержден проект межевания территории:	данные отсутствуют

Государственный регистратор	ФГИС ЕГРН
полное наименование должности	инициалы, фамилия

М.П.

Выписка из Единого государственного реестра недвижимости об объекте недвижимости
Сведения о характеристиках объекта недвижимости

Земельный участок		
(вид объекта недвижимости)		
Лист № ____	Раздела 1	Всего листов выписки: ____
25.03.2020 № 99/2020/322265773		Всего разделов: ____
Кадастровый номер:		76:14:040401:250

Условный номер земельного участка:	данные отсутствуют
Сведения о принятии акта и (или) заключении договора, предусматривающих предоставление в соответствии с земельным законодательством исполнительным органом государственной власти или органом местного самоуправления находящегося в государственной или муниципальной собственности земельного участка для строительства наемного дома социального использования или наемного дома коммерческого использования:	данные отсутствуют
Сведения о том, что земельный участок или земельные участки образованы на основании решения об изъятии земельного участка и (или) расположенного на нем объекта недвижимости для государственных или муниципальных нужд:	данные отсутствуют
Сведения о том, что земельный участок образован из земель или земельного участка, государственная собственность на которые не разграничена:	данные отсутствуют
Сведения о наличии земельного спора о местоположении границ земельных участков:	данные отсутствуют
Статус записи об объекте недвижимости:	Сведения об объекте недвижимости имеют статус "актуальные"
Особые отметки:	Сведения о видах разрешенного использования имеют статус «Актуальные незавидетельствованные». Право (ограничение права, обременение объекта недвижимости) зарегистрировано на данный объект недвижимости с видами разрешенного использования «Для ведения крестьянского (фермерского) хозяйства». Сведения необходимые для заполнения раздела 3.1 отсутствуют.
Получатель выписки:	Решетников Михаил Николаевич
Государственный регистратор	ФГИС ЕГРН
полное наименование должности	подпись
	инициалы, фамилия

М.П.

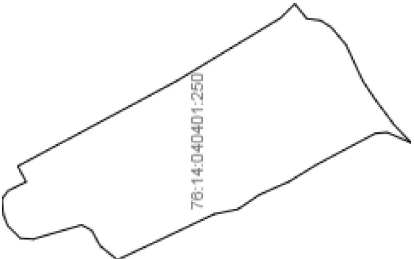
Выписка из Единого государственного реестра недвижимости об объекте недвижимости
Сведения о зарегистрированных правах

Земельный участок		
(вид объекта недвижимости)		
Лист № ____ Раздела 2	Всего листов раздела 2: ____	Всего листов выписки: ____
25.03.2020 № 99/2020/322265773		
Кадастровый номер:		76:14:040401:250
1. Правообладатель (правообладатели):	1.1. Иванова Елена Анатольевна	
2. Вид, номер и дата государственной регистрации права:	2.1. Собственность, № 76-76-08/069/2010-327 от 19.01.2011	
3. Ограничение прав и обременение объекта недвижимости:	не зарегистрировано	
4. Договоры участия в долевом строительстве:	данные отсутствуют	
5. Заявленные в судебном порядке права требования:	данные отсутствуют	
6. Сведения о возражении в отношении зарегистрированного права:	данные отсутствуют	
7. Сведения о наличии решения об изъятии объекта недвижимости для государственных и муниципальных нужд:	данные отсутствуют	
8. Сведения о невозможности государственной регистрации без личного участия правообладателя или его законного представителя:		
9. Правопритязания и сведения о наличии поступивших, но не рассмотренных заявлений о проведении государственной регистрации права (перехода, прекращения права), ограничения права или обременения объекта недвижимости, сделки в отношении объекта недвижимости:	данные отсутствуют	
10. Сведения об осуществлении государственной регистрации сделки, права, ограничения права без необходимого в силу закона согласия третьего лица, органа:	данные отсутствуют	
11. Сведения о невозможности государственной регистрации перехода, прекращения, ограничения права на земельный участок из земель сельскохозяйственного назначения:		
Государственный регистратор	ФГИС ЕГРН	
полное наименование должности	подпись	инициалы, фамилия

М.П.

Выписка из Единого государственного реестра недвижимости об объекте недвижимости
Описание местоположения земельного участка

Земельный участок	
(вид объекта недвижимости)	
Лист № ____ Раздела 3	Всего листов раздела 3 : ____
Всего листов выписки: ____	
25.03.2020 № 99/2020/322265773	
Кadaстровый номер: 76:14:040401:250	

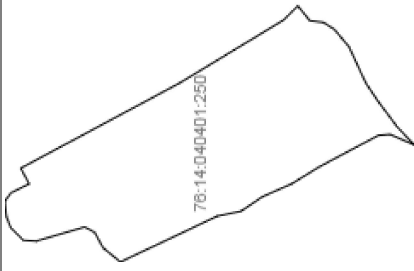
План (чертеж, схема) земельного участка	
	
Масштаб 1: данные отсутствуют	Условные обозначения:

Государственный регистратор	ФГИС ЕГРН
полное наименование должности	инициалы, фамилия
	подпись

М.П.

Выписка из Единого государственного реестра недвижимости об объекте недвижимости
Описание местоположения земельного участка

Земельный участок		
(вид объекта недвижимости)		
Лист № ____ Раздела 3	Всего листов раздела 3 : ____	Всего листов выписки: ____
25.03.2020 № 99/2020/322265773		
Кадастровый номер:		76:14:040401:250

План (чертеж, схема) земельного участка	
	
Масштаб 1: данные отсутствуют	Условные обозначения:

Государственный регистратор	ФГИС ЕГРН
полное наименование должности	подпись инициалы, фамилия

М.П.

Выписка из Единого государственного реестра недвижимости об объекте недвижимости
Описание местоположения земельного участка

Земельный участок		
(вид объекта недвижимости)		
Лист № <u> </u> Раздела 3.2	Всего листов раздела 3.2 : <u> </u>	Всего листов выписки: <u> </u>
25.03.2020 № 99/2020/322265773		
Кадастровый номер:		76:14:040401:250


Сведения о характерных точках границы земельного участка				
Система координат				
Зона №				
Номер точки	Координаты		Описание закрепления на местности	Средняя квадратическая погрешность определения координат характерных точек границ земельного участка, м
	X	Y		
1	2	3	4	5
16	417661.42	1265603.36	данные отсутствуют	7.5
17	417630.99	1265562.36	данные отсутствуют	7.5
18	417602.27	1265531.64	данные отсутствуют	7.5
19	417641.62	1265548.65	данные отсутствуют	7.5
20	417660.73	1265546.92	данные отсутствуют	7.5
21	417759.34	1265494.35	данные отсутствуют	7.5
22	417801.91	1265467.85	данные отсутствуют	7.5
23	417851	1265446.13	данные отсутствуют	7.5
24	417885.83	1265422.55	данные отсутствуют	7.5
25	417924.85	1265414.42	данные отсутствуют	7.5
26	418083.41	1265339.27	данные отсутствуют	7.5
27	418111.64	1265362.29	данные отсутствуют	7.5
28	418125.54	1265387.92	данные отсутствуют	7.5
29	418142.05	1265396.61	данные отсутствуют	7.5
30	418221.55	1265373.59	данные отсутствуют	7.5

Государственный регистратор	ФГИС ЕГРН
полное наименование должности	подпись
	инициалы, фамилия

М.П.

Выписка из Единого государственного реестра недвижимости об объекте недвижимости
Сведения о частях земельного участка

Земельный участок		
(вид объекта недвижимости)		
Лист № <u>4</u> Раздела <u>4</u>	Всего листов раздела <u>4</u> :	Всего листов выписки: _____
25.03.2020 № 99/2020/322265773		
Кадастровый номер:		76:14:040401:250

План (чертеж, схема) части земельного участка	Учетный номер части: 76:14:040401:250/1
	
Масштаб 1: данные отсутствуют	Условные обозначения:

Государственный регистратор	ФГИС ЕГРН
полное наименование должности	инициалы, фамилия

М.П.

Выписка из Единого государственного реестра недвижимости об объекте недвижимости
Сведения о частях земельного участка

Земельный участок	
(вид объекта недвижимости)	
Лист № <u>4.1</u> Раздела <u>4.1</u>	Всего листов раздела <u>4.1</u> : _____
Всего листов выписки: _____	
25.03.2020 № 99/2020/322265773	
Кадастровый номер: 76:14:040401:250	

Учетный номер части	Площадь (м ²)	Содержание ограничения в использовании или ограничения права на объект недвижимости или обременения объекта недвижимости
1	2	3
1	3267	Ограничения прав на земельный участок, предусмотренные статьями 56, 56.1 Земельного кодекса Российской Федерации, 76.14.2.185, Постановление Правительства Российской Федерации от 24 февраля 2009г. №160 "О порядке установления охранных зон объектов электросетевого хозяйства и особых условий использования земельных участков, расположенных в границах таких зон" № 160 от 24.02.2009

Государственный регистратор	ФГИС ЕГРН
полное наименование должности	подпись
	инициалы, фамилия

М.П.

Выписка из Единого государственного реестра недвижимости об объекте недвижимости
Сведения о частях земельного участка

Земельный участок			
(вид объекта недвижимости)			
Лист № ____	Раздела 42	Всего листов раздела 42 : ____	Всего листов выписки: ____
25.03.2020 № 99/2020/322265773			
Кадастровый номер:		76:14:040401:250	
Сведения о характерных точках границы части (частей) земельного участка			
Учетный номер части: 1			
Система координат: МСК-76			
Зона №			
Номер точки	Координаты, м		Средняя квадратическая погрешность определения координат характерных точек границы части земельного участка, м
	X	Y	
1	2	3	5
10	417792.7	1265759.43	7.5
11	417772.84	1265734.97	7.5
15	417681.18	1265632.8	7.5
16	417661.42	1265603.36	7.5
31	417635.33	1265568.2	данные отсутствуют
31	417635.33	1265568.2	данные отсутствуют
32	417698.51	1265670.04	данные отсутствуют
33	417755.11	1265732.8	данные отсутствуют
34	417800.65	1265751.48	данные отсутствуют
35	417783.6	1265732.64	0.1
36	417671.37	1265607.98	0.1
Государственный регистратор		ФГИС ЕГРН	
полное наименование должности		подпись	
		инициалы, фамилия	

М.П.

Выписка из Единого государственного реестра недвижимости об объекте недвижимости

Сведения о характеристиках объекта недвижимости

На основании запроса от 21.10.2019 г., поступившего на рассмотрение 24.10.2019 г., сообщаем, что согласно записям Единого государственного реестра недвижимости:

Земельный участок			
<small>(вид объекта недвижимости)</small>			
Лист № ___ Раздела 1	Всего листов раздела 1 : ___	Всего разделов: ___	Всего листов выписки: ___
24.10.2019 № 99/2019/291124587			
Кадастровый номер:		76:14:040401:253	

Номер кадастрового квартала:	76:14:040401
Дата присвоения кадастрового номера:	08.09.2010
Ранее присвоенный государственный учетный номер:	данные отсутствуют
Адрес:	Ярославская область, р-н Рыбинский, с/о Покровский
Площадь:	197017 +/- 2246кв. м
Кадастровая стоимость, руб.:	470870.63
Кадастровые номера расположенных в пределах земельного участка объектов недвижимости:	данные отсутствуют
Кадастровые номера объектов недвижимости, из которых образован объект недвижимости:	76:14:000000:99
Кадастровые номера образованных объектов недвижимости:	данные отсутствуют
Сведения о включении объекта недвижимости в состав предприятия как имущественного комплекса:	

Государственный регистратор		ФГИС ЕГРН
полное наименование должности	подпись	инициалы, фамилия

М.П.

Сведения о характеристиках объекта недвижимости

Земельный участок			
(вид объекта недвижимости)			
Лист № ___ Раздела 1	Всего листов раздела 1 : ___	Всего разделов: ___	Всего листов выписки: ___
24.10.2019 № 99/2019/291124587			
Кадастровый номер:		76:14:040401:253	

Категория земель:	Земли сельскохозяйственного назначения
Виды разрешенного использования:	Для ведения сельскохозяйственного производства
Сведения о кадастровом инженере:	Татарина Галина Васильевна №76-10-76
Сведения о лесах, водных объектах и об иных природных объектах, расположенных в пределах земельного участка:	данные отсутствуют
Сведения о том, что земельный участок полностью или частично расположен в границах зоны с особыми условиями использования территории или территории объекта культурного наследия	данные отсутствуют
Сведения о том, что земельный участок расположен в границах особой экономической зоны, территории опережающего социально-экономического развития, зоны территориального развития в Российской Федерации, игровой зоны:	данные отсутствуют
Сведения о том, что земельный участок расположен в границах особо охраняемой природной территории, охотничьих угодий, лесничеств, лесопарков:	данные отсутствуют
Сведения о результатах проведения государственного земельного надзора:	данные отсутствуют
Сведения о расположении земельного участка в границах территории, в отношении которой утвержден проект межевания территории:	данные отсутствуют

Государственный регистратор		ФГИС ЕГРН
полное наименование должности	подпись	инициалы, фамилия

М.П.

Сведения о характеристиках объекта недвижимости

Земельный участок			
(вид объекта недвижимости)			
Лист № ___ Раздела 1	Всего листов раздела 1 : ___	Всего разделов: ___	Всего листов выписки: ___
24.10.2019 № 99/2019/291124587			
Кадастровый номер:		76:14:040401:253	

Условный номер земельного участка:	данные отсутствуют
Сведения о принятии акта и (или) заключении договора, предусматривающих предоставление в соответствии с земельным законодательством исполнительным органом государственной власти или органом местного самоуправления находящегося в государственной или муниципальной собственности земельного участка для строительства наемного дома социального использования или наемного дома коммерческого использования:	данные отсутствуют
Сведения о том, что земельный участок или земельные участки образованы на основании решения об изъятии земельного участка и (или) расположенного на нем объекта недвижимости для государственных или муниципальных нужд:	данные отсутствуют
Сведения о том, что земельный участок образован из земель или земельного участка, государственная собственность на которые не разграничена:	данные отсутствуют
Сведения о наличии земельного спора о местоположении границ земельных участков:	данные отсутствуют
Статус записи об объекте недвижимости:	Сведения об объекте недвижимости имеют статус "актуальные"
Особые отметки:	Сведения о видах разрешенного использования имеют статус «Актуальные незасвидетельствованные». Право (ограничение права, обременение объекта недвижимости) зарегистрировано на данный объект недвижимости с видами разрешенного использования «Для ведения крестьянского (фермерского) хозяйства». Сведения необходимые для заполнения раздела 3.1 отсутствуют.
Получатель выписки:	Решетников Михаил Николаевич

Государственный регистратор		ФГИС ЕГРН
полное наименование должности	подпись	инициалы, фамилия

М.П.

Выписка из Единого государственного реестра недвижимости об объекте недвижимости
Сведения о зарегистрированных правах

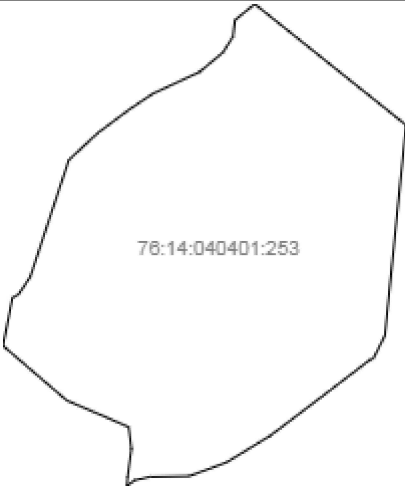
Земельный участок	
(вид объекта недвижимости)	
Лист № ___ Раздела 2	Всего листов раздела 2 : ___
Всего разделов: ___	Всего листов выписки: ___
24.10.2019 № 99/2019/291124587	
Кадастровый номер:	76:14:040401:253
1. Правообладатель (правообладатели):	1.1. Иванова Елена Анатольевна
2. Вид, номер и дата государственной регистрации права:	2.1. Собственность, № 76-76-08/069/2010-330 от 19.01.2011
3. Ограничение прав и обременение объекта недвижимости:	не зарегистрировано
4. Договоры участия в долевом строительстве:	данные отсутствуют
5. Заявленные в судебном порядке права требования:	данные отсутствуют
6. Сведения о возражении в отношении зарегистрированного права:	данные отсутствуют
7. Сведения о наличии решения об изъятии объекта недвижимости для государственных и муниципальных нужд:	данные отсутствуют
8. Сведения о невозможности государственной регистрации без личного участия правообладателя или его законного представителя:	
9. Правопритязания и сведения о наличии поступивших, но не рассмотренных заявлений о проведении государственной регистрации права (перехода, прекращения права), ограничения права или обременения объекта недвижимости, сделки в отношении объекта недвижимости:	данные отсутствуют
10. Сведения об осуществлении государственной регистрации сделки, права, ограничения права без необходимого в силу закона согласия третьего лица, органа:	данные отсутствуют
11. Сведения о невозможности государственной регистрации перехода, прекращения, ограничения права на земельный участок из земель сельскохозяйственного назначения:	

Государственный регистратор		ФГИС ЕГРН
полное наименование должности	подпись	инициалы, фамилия

М.П.

Выписка из Единого государственного реестра недвижимости об объекте недвижимости
Описание местоположения земельного участка

Земельный участок			
(вид объекта недвижимости)			
Лист № ___ Раздела 3	Всего листов раздела 3 : ___	Всего разделов: ___	Всего листов выписки: ___
24.10.2019 № 99/2019/291124587			
Кадастровый номер:		76:14:040401:253	

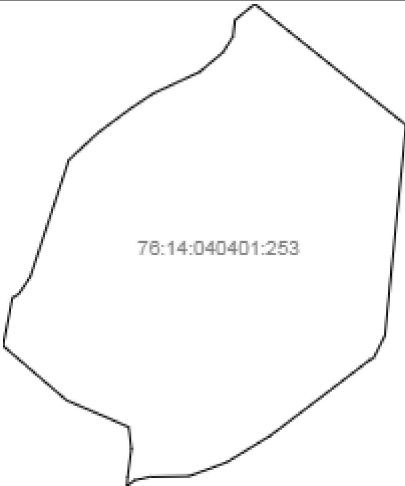
План (чертеж, схема) земельного участка			
			
Масштаб 1: данные отсутствуют	Условные обозначения:		

Государственный регистратор		ФГИС ЕГРН
полное наименование должности	подпись	инициалы, фамилия

М.П.

Выписка из Единого государственного реестра недвижимости об объекте недвижимости
Описание местоположения земельного участка

Земельный участок			
(вид объекта недвижимости)			
Лист № ___ Раздела 3	Всего листов раздела 3 : ___	Всего разделов: ___	Всего листов выписки: ___
24.10.2019 № 99/2019/291124587			
Кадастровый номер:		76:14:040401:253	

План (чертеж, схема) земельного участка			
			
Масштаб 1: данные отсутствуют	Условные обозначения:		

Государственный регистратор		ФГИС ЕГРН
полное наименование должности	подпись	инициалы, фамилия

М.П.

Выписка из Единого государственного реестра недвижимости об объекте недвижимости
Описание местоположения земельного участка

Раздел 3.2

Земельный участок			
(вид объекта недвижимости)			
Лист № ___ Раздела 3.2	Всего листов раздела 3.2 : ___	Всего разделов: ___	Всего листов выписки: ___
24.10.2019 № 99/2019/291124587			
Кадастровый номер:		76:14:040401:253	

Сведения о характерных точках границы земельного участка				
Система координат				
Зона №				
Номер точки	Координаты		Описание закрепления на местности	Средняя квадратическая погрешность определения координат характерных точек границ земельного участка, м
	X	Y		
1	2	3	4	5
1	417769.68	1265740.63	данные отсутствуют	7.5
2	417790.02	1265765.76	данные отсутствуют	7.5
3	417647.13	1265944.47	данные отсутствуют	7.5
4	417636.4	1265957.9	данные отсутствуют	7.5
5	417369.24	1265930.93	данные отсутствуют	7.5
6	417340.43	1265916.33	данные отсутствуют	7.5
7	417338.84	1265912.25	данные отсутствуют	7.5
8	417292.64	1265851.68	данные отсутствуют	7.5
9	417242.4	1265785.4	данные отсутствуют	7.5
10	417208.51	1265729.8	данные отсутствуют	7.5
11	417191.14	1265682.45	данные отсутствуют	7.5
12	417190.27	1265632.93	данные отсутствуют	7.5
13	417185.93	1265613.38	данные отсутствуют	7.5
14	417178.65	1265603.2	данные отсутствуют	7.5
15	417189.99	1265604.23	данные отсутствуют	7.5

Государственный регистратор		ФГИС ЕГРН
полное наименование должности	подпись	инициалы, фамилия

М.П.

Выписка из Единого государственного реестра недвижимости об объекте недвижимости
Описание местоположения земельного участка

Земельный участок			
(вид объекта недвижимости)			
Лист № ___ Раздела 3.2	Всего листов раздела 3.2 : ___	Всего разделов: ___	Всего листов выписки: ___
24.10.2019 № 99/2019/291124587			
Кадастровый номер:		76:14:040401:253	


Сведения о характерных точках границы земельного участка				
Система координат				
Зона №				
Номер точки	Координаты		Описание закрепления на местности	Средняя квадратическая погрешность определения координат характерных точек границ земельного участка, м
	X	Y		
1	2	3	4	5
16	417225.63	1265609.05	данные отсутствуют	7.5
17	417253.29	1265605.68	данные отсутствуют	7.5
18	417266.18	1265576.22	данные отсутствуют	7.5
19	417287.24	1265526.85	данные отсутствуют	7.5
20	417356.43	1265445.92	данные отсутствуют	7.5
21	417417.35	1265457.88	данные отсутствуют	7.5
22	417422.02	1265465.9	данные отсутствуют	7.5
23	417443.74	1265480.45	данные отсутствуют	7.5
24	417592.09	1265529.54	данные отсутствуют	7.5
25	417626.38	1265566.21	данные отсутствуют	7.5
26	417656.52	1265606.82	данные отсутствуют	7.5
27	417675.93	1265635.75	данные отсутствуют	7.5
28	417703.74	1265695.48	данные отсутствуют	7.5
29	417728.71	1265725.46	данные отсутствуют	7.5
30	417748.7	1265738.05	данные отсутствуют	7.5

Государственный регистратор		ФГИС ЕГРН
полное наименование должности	подпись	инициалы, фамилия

М.П.

Выписка из Единого государственного реестра недвижимости об объекте недвижимости
Сведения о частях земельного участка

Земельный участок			
(вид объекта недвижимости)			
Лист № __ Раздела 4	Всего листов раздела 4 : __	Всего разделов: __	Всего листов выписки: __
24.10.2019 № 99/2019/291124587			
Кадастровый номер:		76:14:040401:253	

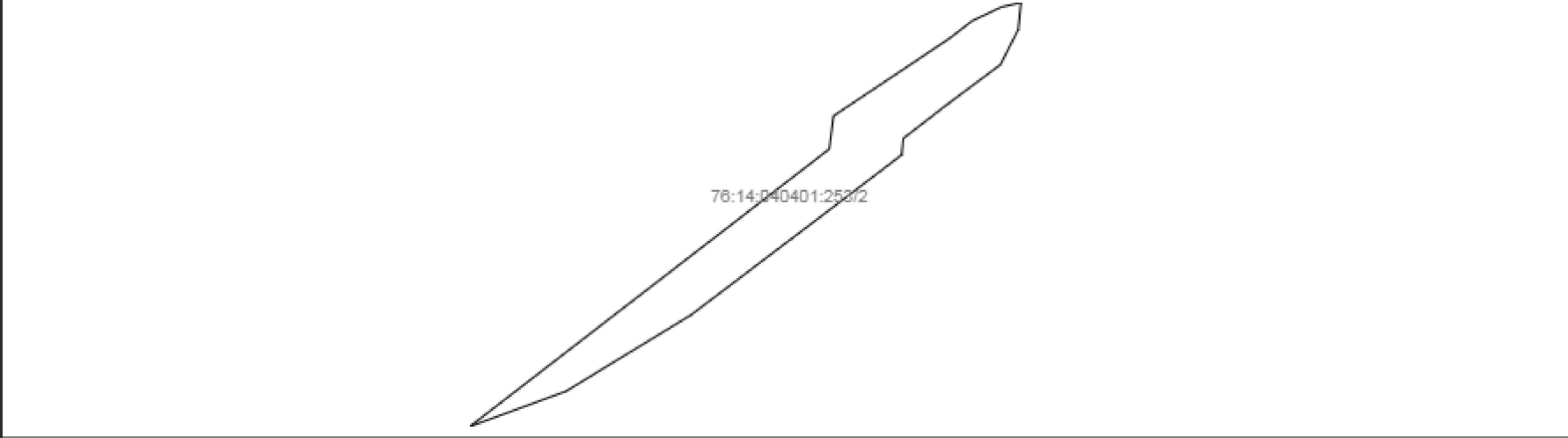
План (чертеж, схема) части земельного участка	Учетный номер части: 76:14:040401:253/1
	
Масштаб 1: данные отсутствуют	Условные обозначения:

Государственный регистратор		ФГИС ЕГРН
полное наименование должности	подпись	инициалы, фамилия

М.П.

Выписка из Единого государственного реестра недвижимости об объекте недвижимости
Сведения о частях земельного участка

Земельный участок			
(вид объекта недвижимости)			
Лист № __ Раздела 4	Всего листов раздела 4 : __	Всего разделов: __	Всего листов выписки: __
24.10.2019 № 99/2019/291124587			
Кадастровый номер:		76:14:040401:253	

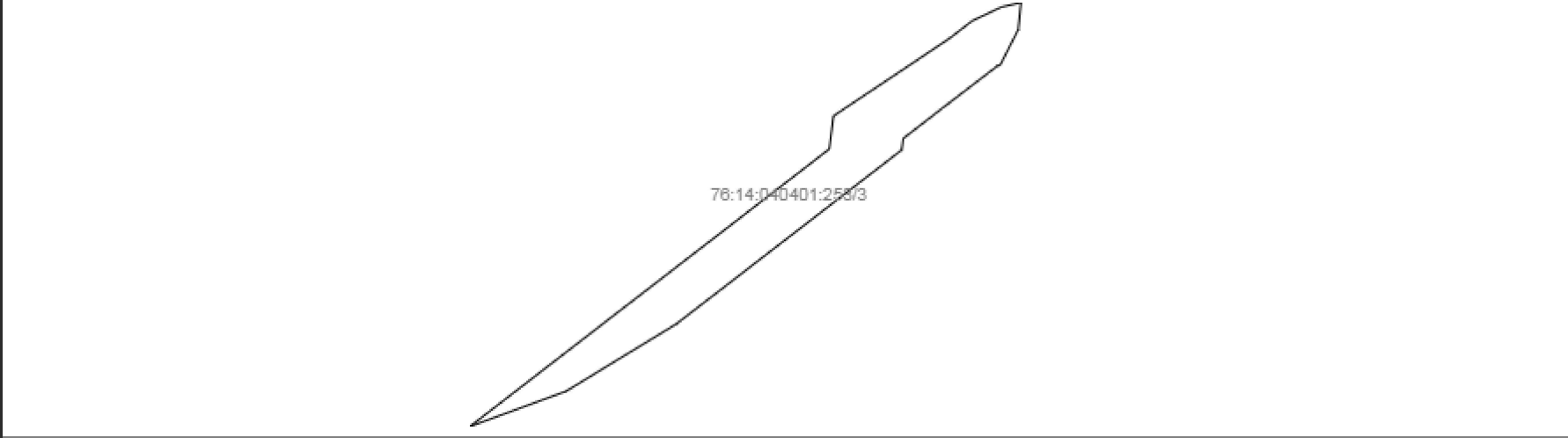
План (чертеж, схема) части земельного участка	Учетный номер части: 76:14:040401:253/2
	
Масштаб 1: данные отсутствуют	Условные обозначения:

Государственный регистратор		ФГИС ЕГРН
полное наименование должности	подпись	инициалы, фамилия

М.П.

Выписка из Единого государственного реестра недвижимости об объекте недвижимости
Сведения о частях земельного участка

Земельный участок			
<small>(вид объекта недвижимости)</small>			
Лист № __ Раздела 4	Всего листов раздела 4 : __	Всего разделов: __	Всего листов выписки: __
24.10.2019 № 99/2019/291124587			
Кадастровый номер:		76:14:040401:253	

План (чертеж, схема) части земельного участка	Учетный номер части: 76:14:040401:253/3
	
Масштаб 1: данные отсутствуют	Условные обозначения:

Государственный регистратор		ФГИС ЕГРН
полное наименование должности	подпись	инициалы, фамилия

М.П.

Выписка из Единого государственного реестра недвижимости об объекте недвижимости
Сведения о частях земельного участка

Земельный участок			
(вид объекта недвижимости)			
Лист № __ Раздела 4.1	Всего листов раздела 4.1 : __	Всего разделов: __	Всего листов выписки: __
24.10.2019 № 99/2019/291124587			
Кадастровый номер:		76:14:040401:253	

Учетный номер части	Площадь (м ²)	Содержание ограничения в использовании или ограничения права на объект недвижимости или обременения объекта недвижимости
1	2	3
1	2215	Ограничения прав на земельный участок, предусмотренные статьями 56, 56.1 Земельного кодекса Российской Федерации, 76.14.2.185, Постановление Правительства Российской Федерации от 24 февраля 2009г. №160 "О порядке установления охранных зон объектов электросетевого хозяйства и особых условий использования земельных участков, расположенных в границах таких зон" № 160 от 24.02.2009
2	5886	Аренда (в том числе, субаренда), Временные. Дата истечения срока действия временного характера - 30.01.2021
3	5723	Ограничения прав на земельный участок, предусмотренные статьей 56 Земельного кодекса Российской Федерации, 76.14.2.252, Постановление № 512 от 18.05.2016

Государственный регистратор		ФГИС ЕГРН
полное наименование должности	подпись	инициалы, фамилия

М.П.

Выписка из Единого государственного реестра недвижимости об объекте недвижимости
Сведения о частях земельного участка

Земельный участок			
<small>(вид объекта недвижимости)</small>			
Лист № __ Раздела 4.2	Всего листов раздела 4.2 : __	Всего разделов: __	Всего листов выписки: __
24.10.2019 № 99/2019/291124587			
Кадастровый номер:		76:14:040401:253	

Сведения о характерных точках границы части (частей) земельного участка

Учетный номер части: 1

Система координат: МСК-76

Зона №

Номер точки	Координаты, м		Описание закрепления на местности	Средняя квадратическая погрешность определения координат характерных точек границы части земельного участка, м
	X	Y		
1	2	3	4	5
1	417769.68	1265740.63	данные отсутствуют	7.5
1	417769.68	1265740.63	данные отсутствуют	7.5
2	417790.02	1265765.76	данные отсутствуют	7.5
24	417592.09	1265529.54	данные отсутствуют	7.5
24	417592.09	1265529.54	данные отсутствуют	7.5
25	417626.38	1265566.21	данные отсутствуют	7.5
26	417656.52	1265606.82	данные отсутствуют	7.5
27	417675.93	1265635.75	данные отсутствуют	7.5
31	417761.23	1265739.59	данные отсутствуют	данные отсутствуют
32	417787.58	1265768.81	данные отсутствуют	данные отсутствуют
33	417562.57	1265519.77	данные отсутствуют	данные отсутствуют
34	417655.49	1265622.32	данные отсутствуют	0.1
35	417684.82	1265654.85	данные отсутствуют	данные отсутствуют

Государственный регистратор		ФГИС ЕГРН
полное наименование должности	подпись	инициалы, фамилия

М.П.

Выписка из Единого государственного реестра недвижимости об объекте недвижимости
Сведения о частях земельного участка

Земельный участок				
<small>(вид объекта недвижимости)</small>				
Лист № ___ Раздела 4.2		Всего листов раздела 4.2 : ___		Всего разделов: ___
Всего листов выписки: ___				
24.10.2019 № 99/2019/291124587				
Кадастровый номер:			76:14:040401:253	
Сведения о характерных точках границы части (частей) земельного участка				
Учетный номер части: 2				
Система координат: МСК-76				
Зона №				
Номер точки	Координаты, м		Описание закрепления на местности	Средняя квадратическая погрешность определения координат характерных точек границы части земельного участка, м
	X	Y		
1	2	3	4	5
5	417369.24	1265930.93	данные отсутствуют	2.5
8	417292.64	1265851.68	данные отсутствуют	2.5
9	417242.4	1265785.4	данные отсутствуют	2.5
10	417208.51	1265729.8	данные отсутствуют	2.5
36	417330.78	1265848.74	данные отсутствуют	2.5
36	417330.78	1265848.74	данные отсутствуют	2.5
37	417365.24	1265900.32	данные отсутствуют	2.5
38	417373.04	1265910.38	данные отсутствуют	2.5
39	417379.24	1265923.47	данные отсутствуют	2.5
40	417381.17	1265932.13	данные отсутствуют	2.5
41	417353.63	1265923.02	данные отсутствуют	2.5
42	417336.44	1265900	данные отсутствуют	2.5
43	417320.79	1265879.74	данные отсутствуют	2.5
44	417313.57	1265879.12	данные отсутствуют	2.5
45	417192.83	1265687.05	данные отсутствуют	2.5
46	417316.16	1265846.92	данные отсутствуют	2.5

Государственный регистратор		ФГИС ЕГРН
полное наименование должности	подпись	инициалы, фамилия

М.П.

Выписка из Единого государственного реестра недвижимости об объекте недвижимости
Сведения о частях земельного участка

Земельный участок				
<small>(вид объекта недвижимости)</small>				
Лист № ___ Раздела 4.2		Всего листов раздела 4.2 : ___		Всего разделов: ___
Всего листов выписки: ___				
24.10.2019 № 99/2019/291124587				
Кадастровый номер:			76:14:040401:253	
Сведения о характерных точках границы части (частей) земельного участка				
Учетный номер части: 3				
Система координат: МСК-76				
Зона №				
Номер точки	Координаты, м		Описание закрепления на местности	Средняя квадратическая погрешность определения координат характерных точек границы части земельного участка, м
	X	Y		
1	2	3	4	5
5	417369.24	1265930.93	данные отсутствуют	7.5
10	417208.51	1265729.8	данные отсутствуют	7.5
36	417330.78	1265848.74	данные отсутствуют	2.5
37	417365.24	1265900.32	данные отсутствуют	2.5
38	417373.04	1265910.38	данные отсутствуют	2.5
39	417379.24	1265923.47	данные отсутствуют	2.5
40	417381.17	1265932.13	данные отсутствуют	данные отсутствуют
42	417336.44	1265900	данные отсутствуют	2.5
43	417320.79	1265879.74	данные отсутствуют	2.5
45	417192.83	1265687.05	данные отсутствуют	данные отсутствуют
45	417192.83	1265687.05	данные отсутствуют	данные отсутствуют
46	417316.16	1265846.92	данные отсутствуют	2.5
47	417238.49	1265778.99	данные отсутствуют	данные отсутствуют
48	417315.74	1265879.12	данные отсутствуют	2.5
49	417352.98	1265921.57	данные отсутствуют	2.5
50	417353.64	1265923.02	данные отсутствуют	данные отсутствуют
Государственный регистратор			ФГИС ЕГРН	
полное наименование должности			подпись	
			инициалы, фамилия	

М.П.

Выписка из Единого государственного реестра недвижимости об объекте недвижимости

Сведения о характеристиках объекта недвижимости

На основании запроса от 21.10.2019 г., поступившего на рассмотрение 24.10.2019 г., сообщаем, что согласно записям Единого государственного реестра недвижимости:

Земельный участок			
(вид объекта недвижимости)			
Лист № ___ Раздела 1	Всего листов раздела 1 : ___	Всего разделов: ___	Всего листов выписки: ___
24.10.2019 № 99/2019/291146473			
Кадастровый номер:		76:14:040401:254	

Номер кадастрового квартала:	76:14:040401
Дата присвоения кадастрового номера:	08.09.2010
Ранее присвоенный государственный учетный номер:	данные отсутствуют
Адрес:	установлено относительно ориентира, расположенного за пределами участка. Ориентир д. Глазатово. Участок находится примерно в 520 м от ориентира по направлению на юго-восток. Почтовый адрес ориентира: Ярославская область , Рыбинский р-н , с/сПокровский
Площадь:	109371 +/- 5550 кв. м
Кадастровая стоимость, руб.:	261396.69
Кадастровые номера расположенных в пределах земельного участка объектов недвижимости:	данные отсутствуют
Кадастровые номера объектов недвижимости, из которых образован объект недвижимости:	76:14:000000:99
Кадастровые номера образованных объектов недвижимости:	данные отсутствуют
Сведения о включении объекта недвижимости в состав предприятия как имущественного комплекса:	

Государственный регистратор		ФГИС ЕГРН
полное наименование должности	подпись	инициалы, фамилия

М.П.

Сведения о характеристиках объекта недвижимости

Земельный участок			
(вид объекта недвижимости)			
Лист № ____ Раздела 1	Всего листов раздела 1 : ____	Всего разделов: ____	Всего листов выписки: ____
24.10.2019 № 99/2019/291146473			
Кадастровый номер:		76:14:040401:254	

Категория земель:	Земли сельскохозяйственного назначения
Виды разрешенного использования:	Для ведения сельскохозяйственного производства
Сведения о кадастровом инженере:	Татарина Галина Васильевна №76-10-76
Сведения о лесах, водных объектах и об иных природных объектах, расположенных в пределах земельного участка:	данные отсутствуют
Сведения о том, что земельный участок полностью или частично расположен в границах зоны с особыми условиями использования территории или территории объекта культурного наследия	данные отсутствуют
Сведения о том, что земельный участок расположен в границах особой экономической зоны, территории опережающего социально-экономического развития, зоны территориального развития в Российской Федерации, игровой зоны:	данные отсутствуют
Сведения о том, что земельный участок расположен в границах особо охраняемой природной территории, охотничьих угодий, лесничеств, лесопарков:	данные отсутствуют
Сведения о результатах проведения государственного земельного надзора:	данные отсутствуют
Сведения о расположении земельного участка в границах территории, в отношении которой утвержден проект межевания территории:	данные отсутствуют

Государственный регистратор		ФГИС ЕГРН
полное наименование должности	подпись	инициалы, фамилия

М.П.

Сведения о характеристиках объекта недвижимости

Земельный участок			
(вид объекта недвижимости)			
Лист № ___ Раздела 1	Всего листов раздела 1 : ___	Всего разделов: ___	Всего листов выписки: ___
24.10.2019 № 99/2019/291146473			
Кадастровый номер:		76:14:040401:254	

Условный номер земельного участка:	данные отсутствуют
Сведения о принятии акта и (или) заключении договора, предусматривающих предоставление в соответствии с земельным законодательством исполнительным органом государственной власти или органом местного самоуправления находящегося в государственной или муниципальной собственности земельного участка для строительства наемного дома социального использования или наемного дома коммерческого использования:	данные отсутствуют
Сведения о том, что земельный участок или земельные участки образованы на основании решения об изъятии земельного участка и (или) расположенного на нем объекта недвижимости для государственных или муниципальных нужд:	данные отсутствуют
Сведения о том, что земельный участок образован из земель или земельного участка, государственная собственность на которые не разграничена:	данные отсутствуют
Сведения о наличии земельного спора о местоположении границ земельных участков:	данные отсутствуют
Статус записи об объекте недвижимости:	Сведения об объекте недвижимости имеют статус "актуальные"
Особые отметки:	Сведения необходимые для заполнения раздела 3.1 отсутствуют.
Получатель выписки:	Решетников Михаил Николаевич

Государственный регистратор		ФГИС ЕГРН
полное наименование должности	подпись	инициалы, фамилия

М.П.

Выписка из Единого государственного реестра недвижимости об объекте недвижимости
Сведения о зарегистрированных правах

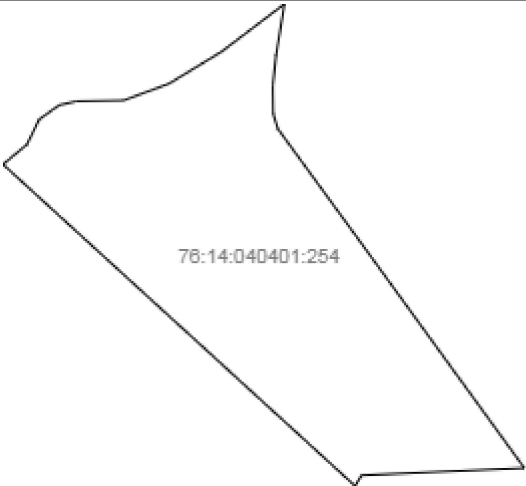
Земельный участок	
<small>(вид объекта недвижимости)</small>	
Лист № ___ Раздела 2	Всего листов раздела 2 : ___
Всего разделов: ___	Всего листов выписки: ___
24.10.2019 № 99/2019/291146473	
Кадастровый номер:	76:14:040401:254
1. Правообладатель (правообладатели):	1.1. Иванова Елена Анатольевна
2. Вид, номер и дата государственной регистрации права:	2.1. Собственность, № 76-76-08/069/2010-331 от 19.01.2011
3. Ограничение прав и обременение объекта недвижимости:	не зарегистрировано
4. Договоры участия в долевом строительстве:	данные отсутствуют
5. Заявленные в судебном порядке права требования:	данные отсутствуют
6. Сведения о возражении в отношении зарегистрированного права:	данные отсутствуют
7. Сведения о наличии решения об изъятии объекта недвижимости для государственных и муниципальных нужд:	данные отсутствуют
8. Сведения о невозможности государственной регистрации без личного участия правообладателя или его законного представителя:	
9. Правопритязания и сведения о наличии поступивших, но не рассмотренных заявлений о проведении государственной регистрации права (перехода, прекращения права), ограничения права или обременения объекта недвижимости, сделки в отношении объекта недвижимости:	данные отсутствуют
10. Сведения об осуществлении государственной регистрации сделки, права, ограничения права без необходимого в силу закона согласия третьего лица, органа:	данные отсутствуют
11. Сведения о невозможности государственной регистрации перехода, прекращения, ограничения права на земельный участок из земель сельскохозяйственного назначения:	

Государственный регистратор		ФГИС ЕГРН
полное наименование должности	подпись	инициалы, фамилия

М.П.

Выписка из Единого государственного реестра недвижимости об объекте недвижимости
Описание местоположения земельного участка

Земельный участок			
(вид объекта недвижимости)			
Лист № ___ Раздела 3	Всего листов раздела 3 : ___	Всего разделов: ___	Всего листов выписки: ___
24.10.2019 № 99/2019/291146473			
Кадастровый номер:		76:14:040401:254	

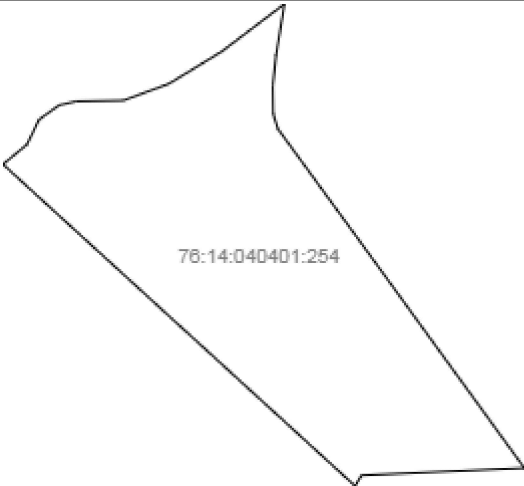
План (чертеж, схема) земельного участка			
			
Масштаб 1: данные отсутствуют	Условные обозначения:		

Государственный регистратор		ФГИС ЕГРН
полное наименование должности	подпись	инициалы, фамилия

М.П.

Выписка из Единого государственного реестра недвижимости об объекте недвижимости
Описание местоположения земельного участка

Земельный участок			
(вид объекта недвижимости)			
Лист № ___ Раздела 3	Всего листов раздела 3 : ___	Всего разделов: ___	Всего листов выписки: ___
24.10.2019 № 99/2019/291146473			
Кадастровый номер:		76:14:040401:254	

План (чертеж, схема) земельного участка			
			
Масштаб 1: данные отсутствуют	Условные обозначения:		

Государственный регистратор		ФГИС ЕГРН
полное наименование должности	подпись	инициалы, фамилия

М.П.

Выписка из Единого государственного реестра недвижимости об объекте недвижимости
Описание местоположения земельного участка

Земельный участок			
(вид объекта недвижимости)			
Лист № ___ Раздела 3.2	Всего листов раздела 3.2 : ___	Всего разделов: ___	Всего листов выписки: ___
24.10.2019 № 99/2019/291146473			
Кадастровый номер:		76:14:040401:254	

Сведения о характерных точках границы земельного участка				
Система координат				
Зона №				
Номер точки	Координаты		Описание закрепления на местности	Средняя квадратическая погрешность определения координат характерных точек границ земельного участка, м
	X	Y		
1	2	3	4	5
1	417119.44	1265555.37	данные отсутствуют	7.5
2	417140.53	1265580.8	данные отсутствуют	7.5
3	417166.98	1265593.73	данные отсутствуют	7.5
4	417182.2	1265615.04	данные отсутствуют	7.5
5	417186.28	1265633.4	данные отсутствуют	7.5
6	417187.15	1265683.19	данные отсутствуют	7.5
7	417204.89	1265731.55	данные отсутствуют	7.5
8	417239.09	1265787.66	данные отсутствуют	7.5
9	417289.47	1265854.12	данные отсутствуют	7.5
10	417235.45	1265845.35	данные отсутствуют	7.5
11	417202.87	1265841.88	данные отсутствуют	7.5
12	417172.89	1265842.31	данные отсутствуют	7.5
13	417157.25	1265847.09	данные отсутствуют	7.5
14	417041.27	1265931.8	данные отсутствуют	7.5
15	416797.49	1266108.9	данные отсутствуют	7.5

Государственный регистратор		ФГИС ЕГРН
полное наименование должности	подпись	инициалы, фамилия

М.П.

Выписка из Единого государственного реестра недвижимости об объекте недвижимости
Описание местоположения земельного участка

Земельный участок			
<small>(вид объекта недвижимости)</small>			
Лист № ___ Раздела 3.2	Всего листов раздела 3.2 : ___	Всего разделов: ___	Всего листов выписки: ___
24.10.2019 № 99/2019/291146473			
Кадастровый номер:		76:14:040401:254	

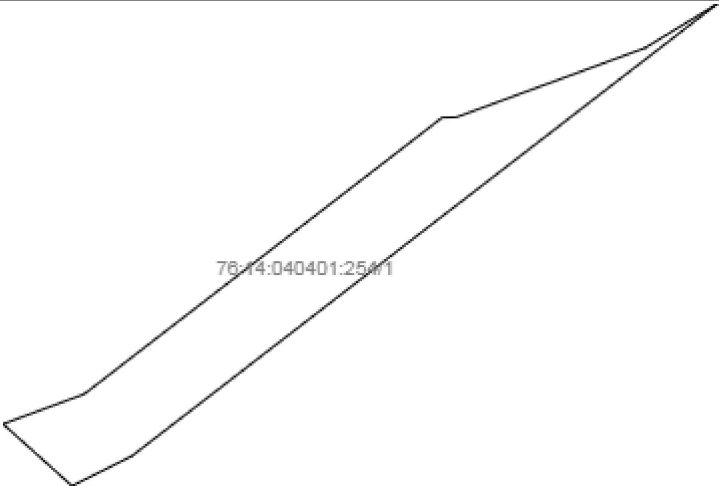
Сведения о характерных точках границы земельного участка				
Система координат				
Зона №				
Номер точки	Координаты		Описание закрепления на местности	Средняя квадратическая погрешность определения координат характерных точек границ земельного участка, м
	X	Y		
1	2	3	4	5
16	416789.75	1265936.14	данные отсутствуют	7.5
17	416784.6	1265932.98	данные отсутствуют	7.5
18	416778.45	1265929.19	данные отсутствуют	7.5

Государственный регистратор		ФГИС ЕГРН
полное наименование должности	подпись	инициалы, фамилия

М.П.

Выписка из Единого государственного реестра недвижимости об объекте недвижимости
Сведения о частях земельного участка

Земельный участок			
(вид объекта недвижимости)			
Лист № ___ Раздела 4	Всего листов раздела 4 : ___	Всего разделов: ___	Всего листов выписки: ___
24.10.2019 № 99/2019/291146473			
Кадастровый номер:		76:14:040401:254	

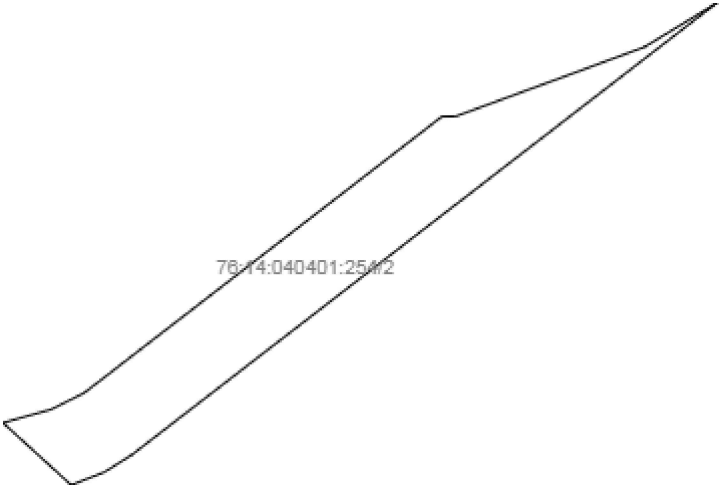
План (чертеж, схема) части земельного участка	Учетный номер части: 76:14:040401:254/1
	
Масштаб 1: данные отсутствуют	Условные обозначения:

Государственный регистратор		ФГИС ЕГРН
полное наименование должности	подпись	инициалы, фамилия

М.П.

Выписка из Единого государственного реестра недвижимости об объекте недвижимости
Сведения о частях земельного участка

Земельный участок			
<small>(вид объекта недвижимости)</small>			
Лист № ___ Раздела 4	Всего листов раздела 4 : ___	Всего разделов: ___	Всего листов выписки: ___
24.10.2019 № 99/2019/291146473			
Кадастровый номер:		76:14:040401:254	

План (чертеж, схема) части земельного участка	Учетный номер части: 76:14:040401:254/2
	
Масштаб 1: данные отсутствуют	Условные обозначения:

Государственный регистратор		ФГИС ЕГРН
полное наименование должности	подпись	инициалы, фамилия

М.П.

Выписка из Единого государственного реестра недвижимости об объекте недвижимости
Сведения о частях земельного участка

Земельный участок			
(вид объекта недвижимости)			
Лист № ___ Раздела 4.1	Всего листов раздела 4.1 : ___	Всего разделов: ___	Всего листов выписки: ___
24.10.2019 № 99/2019/291146473			
Кадастровый номер:		76:14:040401:254	

Учетный номер части	Площадь (м ²)	Содержание ограничения в использовании или ограничения права на объект недвижимости или обременения объекта недвижимости
1	2	3
1	3294	Аренда (в том числе, субаренда), Временные. Дата истечения срока действия временного характера - 05.02.2021
2	3292	Ограничения прав на земельный участок, предусмотренные статьей 56 Земельного кодекса Российской Федерации, 76.14.2.252, Постановление № 512 от 18.05.2016

Государственный регистратор		ФГИС ЕГРН
полное наименование должности	подпись	инициалы, фамилия

М.П.

Выписка из Единого государственного реестра недвижимости об объекте недвижимости
Сведения о частях земельного участка

Земельный участок				
(вид объекта недвижимости)				
Лист № ___ Раздела 4.2		Всего листов раздела 4.2 : ___		Всего разделов: ___
Всего листов выписки: ___				
24.10.2019 № 99/2019/291146473				
Кадастровый номер:			76:14:040401:254	
Сведения о характерных точках границы части (частей) земельного участка				
Учетный номер части: 1				
Система координат: МСК-76				
Зона №				
Номер точки	Координаты, м		Описание закрепления на местности	Средняя квадратическая погрешность определения координат характерных точек границы части земельного участка, м
	X	Y		
1	2	3	4	5
6	417187.15	1265683.19	данные отсутствуют	2.5
7	417204.89	1265731.55	данные отсутствуют	2.5
19	417116.37	1265587.94	данные отсутствуют	2.5
19	417116.37	1265587.94	данные отсутствуют	2.5
20	417187.09	1265679.61	данные отсутствуют	2.5
21	417216.16	1265750.04	данные отсутствуют	2.5
22	417100.53	1265600.16	данные отсутствуют	2.5
23	417092.86	1265584.81	данные отсутствуют	2.5
24	417108.72	1265567.12	данные отсутствуют	2.5
Государственный регистратор			ФГИС ЕГРН	
полное наименование должности			подпись	
			инициалы, фамилия	

М.П.

Выписка из Единого государственного реестра недвижимости об объекте недвижимости
Сведения о частях земельного участка

Земельный участок				
<small>(вид объекта недвижимости)</small>				
Лист № ___ Раздела 4.2		Всего листов раздела 4.2 : ___		Всего разделов: ___
Всего листов выписки: ___				
24.10.2019 № 99/2019/291146473				
Кадастровый номер:			76:14:040401:254	
Сведения о характерных точках границы части (частей) земельного участка				
Учетный номер части: 2				
Система координат: МСК-76				
Зона №				
Номер точки	Координаты, м		Описание закрепления на местности	Средняя квадратическая погрешность определения координат характерных точек границы части земельного участка, м
	X	Y		
1	2	3	4	5
6	417187.15	1265683.19	данные отсутствуют	7.5
7	417204.89	1265731.55	данные отсутствуют	7.5
19	417116.37	1265587.94	данные отсутствуют	2.5
20	417187.09	1265679.61	данные отсутствуют	данные отсутствуют
22	417100.53	1265600.16	данные отсутствуют	2.5
23	417092.86	1265584.81	данные отсутствуют	2.5
24	417108.72	1265567.12	данные отсутствуют	данные отсутствуют
25	417112.14	1265579.48	данные отсутствуют	2.5
25	417112.14	1265579.48	данные отсутствуют	2.5
26	417092.8	1265584.58	данные отсутствуют	данные отсутствуют
27	417096.09	1265593.13	данные отсутствуют	2.5
28	417216.17	1265750.05	данные отсутствуют	данные отсутствуют

Государственный регистратор		ФГИС ЕГРН
полное наименование должности	подпись	инициалы, фамилия

М.П.

Выписка из Единого государственного реестра недвижимости об объекте недвижимости

Сведения о характеристиках объекта недвижимости

На основании запроса от 21.10.2019 г., поступившего на рассмотрение 24.10.2019 г., сообщаем, что согласно записям Единого государственного реестра недвижимости:

Земельный участок			
(вид объекта недвижимости)			
Лист № ___ Раздела 1	Всего листов раздела 1 : ___	Всего разделов: ___	Всего листов выписки: ___
24.10.2019 № 99/2019/291124278			
Кадастровый номер:		76:14:040401:261	

Номер кадастрового квартала:	76:14:040401
Дата присвоения кадастрового номера:	26.10.2010
Ранее присвоенный государственный учетный номер:	данные отсутствуют
Адрес:	установлено относительно ориентира, расположенного за пределами участка. Ориентир д. Глазатово. Участок находится примерно в 640 м от ориентира по направлению на север. Почтовый адрес ориентира: Ярославская область, р-н Рыбинский, с/о Покровский
Площадь:	5861 +/- 1578 кв. м
Кадастровая стоимость, руб.:	14007.79
Кадастровые номера расположенных в пределах земельного участка объектов недвижимости:	данные отсутствуют
Кадастровые номера объектов недвижимости, из которых образован объект недвижимости:	76:14:000000:99
Кадастровые номера образованных объектов недвижимости:	данные отсутствуют
Сведения о включении объекта недвижимости в состав предприятия как имущественного комплекса:	

Государственный регистратор		ФГИС ЕГРН
полное наименование должности	подпись	инициалы, фамилия

М.П.

Сведения о характеристиках объекта недвижимости

Земельный участок			
(вид объекта недвижимости)			
Лист № ____ Раздела 1	Всего листов раздела 1 : ____	Всего разделов: ____	Всего листов выписки: ____
24.10.2019 № 99/2019/291124278			
Кадастровый номер:		76:14:040401:261	

Категория земель:	Земли сельскохозяйственного назначения
Виды разрешенного использования:	для ведения сельскохозяйственного производства
Сведения о кадастровом инженере:	Татарина Галина Васильевна №76-10-76
Сведения о лесах, водных объектах и об иных природных объектах, расположенных в пределах земельного участка:	данные отсутствуют
Сведения о том, что земельный участок полностью или частично расположен в границах зоны с особыми условиями использования территории или территории объекта культурного наследия	данные отсутствуют
Сведения о том, что земельный участок расположен в границах особой экономической зоны, территории опережающего социально-экономического развития, зоны территориального развития в Российской Федерации, игровой зоны:	данные отсутствуют
Сведения о том, что земельный участок расположен в границах особо охраняемой природной территории, охотничьих угодий, лесничеств, лесопарков:	данные отсутствуют
Сведения о результатах проведения государственного земельного надзора:	данные отсутствуют
Сведения о расположении земельного участка в границах территории, в отношении которой утвержден проект межевания территории:	данные отсутствуют

Государственный регистратор		ФГИС ЕГРН
полное наименование должности	подпись	инициалы, фамилия

М.П.

Сведения о характеристиках объекта недвижимости

Земельный участок			
(вид объекта недвижимости)			
Лист № ___ Раздела 1	Всего листов раздела 1 : ___	Всего разделов: ___	Всего листов выписки: ___
24.10.2019 № 99/2019/291124278			
Кадастровый номер:		76:14:040401:261	

Условный номер земельного участка:	данные отсутствуют
Сведения о принятии акта и (или) заключении договора, предусматривающих предоставление в соответствии с земельным законодательством исполнительным органом государственной власти или органом местного самоуправления находящегося в государственной или муниципальной собственности земельного участка для строительства наемного дома социального использования или наемного дома коммерческого использования:	данные отсутствуют
Сведения о том, что земельный участок или земельные участки образованы на основании решения об изъятии земельного участка и (или) расположенного на нем объекта недвижимости для государственных или муниципальных нужд:	данные отсутствуют
Сведения о том, что земельный участок образован из земель или земельного участка, государственная собственность на которые не разграничена:	данные отсутствуют
Сведения о наличии земельного спора о местоположении границ земельных участков:	данные отсутствуют
Статус записи об объекте недвижимости:	Сведения об объекте недвижимости имеют статус "актуальные"
Особые отметки:	Сведения о видах разрешенного использования имеют статус «Актуальные незасвидетельствованные». Право (ограничение права, обременение объекта недвижимости) зарегистрировано на данный объект недвижимости с видами разрешенного использования «Для ведения крестьянского (фермерского) хозяйства». Сведения необходимые для заполнения раздела 3.1 отсутствуют.
Получатель выписки:	Решетников Михаил Николаевич

Государственный регистратор		ФГИС ЕГРН
полное наименование должности	подпись	инициалы, фамилия

М.П.

Выписка из Единого государственного реестра недвижимости об объекте недвижимости
Сведения о зарегистрированных правах

Земельный участок	
(вид объекта недвижимости)	
Лист № ___ Раздела 2	Всего листов раздела 2 : ___
Всего разделов: ___	Всего листов выписки: ___
24.10.2019 № 99/2019/291124278	
Кадастровый номер:	76:14:040401:261
1. Правообладатель (правообладатели):	1.1. Покровское сельское поселение Рыбинского муниципального района Ярославской области
2. Вид, номер и дата государственной регистрации права:	2.1. Собственность, № 76:14:040401:261-76/008/2017-2 от 14.11.2017
3. Ограничение прав и обременение объекта недвижимости:	не зарегистрировано
4. Договоры участия в долевом строительстве:	данные отсутствуют
5. Заявленные в судебном порядке права требования:	данные отсутствуют
6. Сведения о возражении в отношении зарегистрированного права:	данные отсутствуют
7. Сведения о наличии решения об изъятии объекта недвижимости для государственных и муниципальных нужд:	данные отсутствуют
8. Сведения о невозможности государственной регистрации без личного участия правообладателя или его законного представителя:	
9. Правопритязания и сведения о наличии поступивших, но не рассмотренных заявлений о проведении государственной регистрации права (перехода, прекращения права), ограничения права или обременения объекта недвижимости, сделки в отношении объекта недвижимости:	данные отсутствуют
10. Сведения об осуществлении государственной регистрации сделки, права, ограничения права без необходимого в силу закона согласия третьего лица, органа:	данные отсутствуют
11. Сведения о невозможности государственной регистрации перехода, прекращения, ограничения права на земельный участок из земель сельскохозяйственного назначения:	

Государственный регистратор		ФГИС ЕГРН
полное наименование должности	подпись	инициалы, фамилия

М.П.

Выписка из Единого государственного реестра недвижимости об объекте недвижимости
Описание местоположения земельного участка

Земельный участок			
(вид объекта недвижимости)			
Лист № ___ Раздела 3	Всего листов раздела 3 : ___	Всего разделов: ___	Всего листов выписки: ___
24.10.2019 № 99/2019/291124278			
Кадастровый номер:		76:14:040401:261	

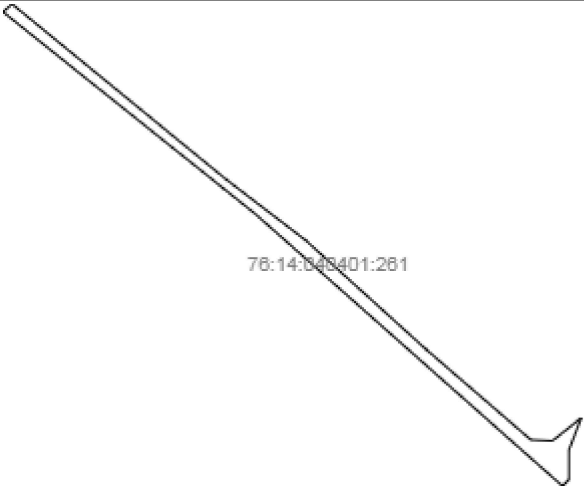
План (чертеж, схема) земельного участка			
 <p>76:14:040401:261</p>			
Масштаб 1: данные отсутствуют	Условные обозначения:		

Государственный регистратор		ФГИС ЕГРН
полное наименование должности	подпись	инициалы, фамилия

М.П.

Выписка из Единого государственного реестра недвижимости об объекте недвижимости
Описание местоположения земельного участка

Земельный участок			
(вид объекта недвижимости)			
Лист № ___ Раздела 3	Всего листов раздела 3 : ___	Всего разделов: ___	Всего листов выписки: ___
24.10.2019 № 99/2019/291124278			
Кадастровый номер:		76:14:040401:261	

План (чертеж, схема) земельного участка			
 <p>76:14:040401:261</p>			
Масштаб 1: данные отсутствуют	Условные обозначения:		

Государственный регистратор		ФГИС ЕГРН
полное наименование должности	подпись	инициалы, фамилия

М.П.

Выписка из Единого государственного реестра недвижимости об объекте недвижимости
Описание местоположения земельного участка

Земельный участок			
(вид объекта недвижимости)			
Лист № ___ Раздела 3.2	Всего листов раздела 3.2 : ___	Всего разделов: ___	Всего листов выписки: ___
24.10.2019 № 99/2019/291124278			
Кадастровый номер:		76:14:040401:261	

Сведения о характерных точках границы земельного участка				
Система координат				
Зона №				
Номер точки	Координаты		Описание закрепления на местности	Средняя квадратическая погрешность определения координат характерных точек границ земельного участка, м
	X	Y		
1	2	3	4	5
1	417799.63	1265776.71	данные отсутствуют	7.5
2	417661.99	1265944.94	данные отсутствуют	7.5
3	417612.47	1266009.61	данные отсутствуют	7.5
4	417526.11	1266105.08	данные отсутствуют	7.5
5	417454.8	1266187.84	данные отсутствуют	7.5
6	417454.02	1266204.83	данные отсутствуют	7.5
7	417472.08	1266227.66	данные отсутствуют	7.5
8	417446.88	1266217.98	данные отсутствуют	7.5
9	417423.28	1266217.98	данные отсутствуют	7.5
10	417418.3	1266212.73	данные отсутствуют	7.5
11	417633.8	1265969.16	данные отсутствуют	7.5
12	417653.73	1265944.23	данные отсутствуют	7.5
13	417793.37	1265769.58	данные отсутствуют	7.5

Государственный регистратор		ФГИС ЕГРН
полное наименование должности	подпись	инициалы, фамилия

М.П.

Выписка из Единого государственного реестра недвижимости об объекте недвижимости
Сведения о частях земельного участка

Земельный участок			
<small>(вид объекта недвижимости)</small>			
Лист № ___ Раздела 4	Всего листов раздела 4 : ___	Всего разделов: ___	Всего листов выписки: ___
24.10.2019 № 99/2019/291124278			
Кадастровый номер:		76:14:040401:261	

План (чертеж, схема) части земельного участка	Учетный номер части: 76:14:040401:261/1
	
Масштаб 1: данные отсутствуют	Условные обозначения:

Государственный регистратор		ФГИС ЕГРН
полное наименование должности	подпись	инициалы, фамилия

М.П.

Выписка из Единого государственного реестра недвижимости об объекте недвижимости
Сведения о частях земельного участка

Земельный участок			
<small>(вид объекта недвижимости)</small>			
Лист № __ Раздела 4	Всего листов раздела 4 : __	Всего разделов: __	Всего листов выписки: __
24.10.2019 № 99/2019/291124278			
Кадастровый номер:		76:14:040401:261	

План (чертеж, схема) части земельного участка	Учетный номер части: 76:14:040401:261/2
	
Масштаб 1: данные отсутствуют	Условные обозначения:

Государственный регистратор		ФГИС ЕГРН
полное наименование должности	подпись	инициалы, фамилия

М.П.

Выписка из Единого государственного реестра недвижимости об объекте недвижимости
Сведения о частях земельного участка

Земельный участок			
<small>(вид объекта недвижимости)</small>			
Лист № ___ Раздела 4	Всего листов раздела 4 : ___	Всего разделов: ___	Всего листов выписки: ___
24.10.2019 № 99/2019/291124278			
Кадастровый номер:		76:14:040401:261	

План (чертеж, схема) части земельного участка	Учетный номер части: 76:14:040401:261/3
	
Масштаб 1: данные отсутствуют	Условные обозначения:

Государственный регистратор		ФГИС ЕГРН
полное наименование должности	подпись	инициалы, фамилия

М.П.

Выписка из Единого государственного реестра недвижимости об объекте недвижимости
Сведения о частях земельного участка

Земельный участок			
(вид объекта недвижимости)			
Лист № __ Раздела 4.1	Всего листов раздела 4.1 : __	Всего разделов: __	Всего листов выписки: __
24.10.2019 № 99/2019/291124278			
Кадастровый номер:		76:14:040401:261	

Учетный номер части	Площадь (м ²)	Содержание ограничения в использовании или ограничения права на объект недвижимости или обременения объекта недвижимости
1	2	3
1	35	Ограничения прав на земельный участок, предусмотренные статьями 56, 56.1 Земельного кодекса Российской Федерации, 76.14.2.185, Постановление Правительства Российской Федерации от 24 февраля 2009г. №160 "О порядке установления охранных зон объектов электросетевого хозяйства и особых условий использования земельных участков, расположенных в границах таких зон" № 160 от 24.02.2009
2	163	Аренда (в том числе, субаренда), Временные. Дата истечения срока действия временного характера - 04.02.2021
3	163	Ограничения прав на земельный участок, предусмотренные статьей 56 Земельного кодекса Российской Федерации, 76.14.2.252, Постановление № 512 от 18.05.2016

Государственный регистратор		ФГИС ЕГРН
полное наименование должности	подпись	инициалы, фамилия

М.П.

Выписка из Единого государственного реестра недвижимости об объекте недвижимости
Сведения о частях земельного участка

Земельный участок				
<small>(вид объекта недвижимости)</small>				
Лист № ___ Раздела 4.2		Всего листов раздела 4.2 : ___		Всего разделов: ___
Всего листов выписки: ___				
24.10.2019 № 99/2019/291124278				
Кадастровый номер:			76:14:040401:261	
Сведения о характерных точках границы части (частей) земельного участка				
Учетный номер части: 1				
Система координат: МСК-76				
Зона №				
Номер точки	Координаты, м		Описание закрепления на местности	Средняя квадратическая погрешность определения координат характерных точек границы части земельного участка, м
	X	Y		
1	2	3	4	5
1	417799.63	1265776.71	данные отсутствуют	7.5
1	417799.63	1265776.71	данные отсутствуют	7.5
13	417793.37	1265769.58	данные отсутствуют	7.5
14	417790.97	1265772.58	данные отсутствуют	данные отсутствуют
15	417797.28	1265779.58	данные отсутствуют	данные отсутствуют
Государственный регистратор			ФГИС ЕГРН	
полное наименование должности			подпись	
			инициалы, фамилия	

М.П.

Выписка из Единого государственного реестра недвижимости об объекте недвижимости
Сведения о частях земельного участка

Земельный участок				
<small>(вид объекта недвижимости)</small>				
Лист № ___ Раздела 4.2		Всего листов раздела 4.2 : ___		Всего разделов: ___
Всего листов выписки: ___				
24.10.2019 № 99/2019/291124278				
Кадастровый номер:			76:14:040401:261	
Сведения о характерных точках границы части (частей) земельного участка				
Учетный номер части: 2				
Система координат: МСК-76				
Зона №				
Номер точки	Координаты, м		Описание закрепления на местности	Средняя квадратическая погрешность определения координат характерных точек границы части земельного участка, м
	X	Y		
1	2	3	4	5
16	417525.1	1266106.25	данные отсутствуют	0.1
16	417525.1	1266106.25	данные отсутствуют	0.1
17	417514.06	1266119.06	данные отсутствуют	0.1
18	417501.42	1266118.78	данные отсутствуют	0.1
19	417512.76	1266105.97	данные отсутствуют	0.1
Государственный регистратор			ФГИС ЕГРН	
полное наименование должности			подпись	
			инициалы, фамилия	

М.П.

Выписка из Единого государственного реестра недвижимости об объекте недвижимости
Сведения о частях земельного участка

Земельный участок				
<small>(вид объекта недвижимости)</small>				
Лист № ___ Раздела 4.2		Всего листов раздела 4.2 : ___		Всего разделов: ___
Всего листов выписки: ___				
24.10.2019 № 99/2019/291124278				
Кадастровый номер:			76:14:040401:261	
Сведения о характерных точках границы части (частей) земельного участка				
Учетный номер части: 3				
Система координат: МСК-76				
Зона №				
Номер точки	Координаты, м		Описание закрепления на местности	Средняя квадратическая погрешность определения координат характерных точек границы части земельного участка, м
	X	Y		
1	2	3	4	5
16	417525.1	1266106.25	данные отсутствуют	данные отсутствуют
17	417514.06	1266119.06	данные отсутствуют	данные отсутствуют
18	417501.42	1266118.78	данные отсутствуют	данные отсутствуют
19	417512.76	1266105.97	данные отсутствуют	данные отсутствуют
19	417512.76	1266105.97	данные отсутствуют	данные отсутствуют
Государственный регистратор			ФГИС ЕГРН	
полное наименование должности			подпись	
			инициалы, фамилия	

М.П.

Выписка из Единого государственного реестра недвижимости об объекте недвижимости

Сведения о характеристиках объекта недвижимости

На основании запроса от 21.10.2019 г., поступившего на рассмотрение 24.10.2019 г., сообщаем, что согласно записям Единого государственного реестра недвижимости:

Земельный участок			
(вид объекта недвижимости)			
Лист № ___ Раздела 1	Всего листов раздела 1 : ___	Всего разделов: ___	Всего листов выписки: ___
24.10.2019 № 99/2019/291125089			
Кадастровый номер:		76:14:040401:1051	

Номер кадастрового квартала:	76:14:040401
Дата присвоения кадастрового номера:	21.09.2016
Ранее присвоенный государственный учетный номер:	данные отсутствуют
Адрес:	Ярославская область, Рыбинский р-н, Покровское сельское поселение
Площадь:	13301 +/- 40.36 кв. м
Кадастровая стоимость, руб.:	13034.98
Кадастровые номера расположенных в пределах земельного участка объектов недвижимости:	данные отсутствуют
Кадастровые номера объектов недвижимости, из которых образован объект недвижимости:	данные отсутствуют
Кадастровые номера образованных объектов недвижимости:	данные отсутствуют
Сведения о включении объекта недвижимости в состав предприятия как имущественного комплекса:	

Государственный регистратор		ФГИС ЕГРН
полное наименование должности	подпись	инициалы, фамилия

М.П.

Сведения о характеристиках объекта недвижимости

Земельный участок			
(вид объекта недвижимости)			
Лист № ___ Раздела 1	Всего листов раздела 1 : ___	Всего разделов: ___	Всего листов выписки: ___
24.10.2019 № 99/2019/291125089			
Кадастровый номер:		76:14:040401:1051	

Категория земель:	Земли сельскохозяйственного назначения
Виды разрешенного использования:	для строительства линейного объекта "Газопровод межпоселковый ГРС № 3 г. Рыбинск - санаторий Черная речка - с. Охотино Рыбинского и Мышкинского районов Ярославской области";
Сведения о кадастровом инженерере:	Татарина Галина Васильевна №76-10-76
Сведения о лесах, водных объектах и об иных природных объектах, расположенных в пределах земельного участка:	данные отсутствуют
Сведения о том, что земельный участок полностью или частично расположен в границах зоны с особыми условиями использования территории или территории объекта культурного наследия	данные отсутствуют
Сведения о том, что земельный участок расположен в границах особой экономической зоны, территории опережающего социально-экономического развития, зоны территориального развития в Российской Федерации, игровой зоны:	данные отсутствуют
Сведения о том, что земельный участок расположен в границах особо охраняемой природной территории, охотничьих угодий, лесничеств, лесопарков:	данные отсутствуют
Сведения о результатах проведения государственного земельного надзора:	данные отсутствуют
Сведения о расположении земельного участка в границах территории, в отношении которой утвержден проект межевания территории:	данные отсутствуют

Государственный регистратор		ФГИС ЕГРН
полное наименование должности	подпись	инициалы, фамилия

М.П.

Выписка из Единого государственного реестра недвижимости об объекте недвижимости

Сведения о характеристиках объекта недвижимости

Земельный участок			
(вид объекта недвижимости)			
Лист № ___ Раздела 1	Всего листов раздела 1 : ___	Всего разделов: ___	Всего листов выписки: ___
24.10.2019 № 99/2019/291125089			
Кадастровый номер:		76:14:040401:1051	

Условный номер земельного участка:	данные отсутствуют
Сведения о принятии акта и (или) заключении договора, предусматривающих предоставление в соответствии с земельным законодательством исполнительным органом государственной власти или органом местного самоуправления находящегося в государственной или муниципальной собственности земельного участка для строительства наемного дома социального использования или наемного дома коммерческого использования:	данные отсутствуют
Сведения о том, что земельный участок или земельные участки образованы на основании решения об изъятии земельного участка и (или) расположенного на нем объекта недвижимости для государственных или муниципальных нужд:	данные отсутствуют
Сведения о том, что земельный участок образован из земель или земельного участка, государственная собственность на которые не разграничена:	данные отсутствуют
Сведения о наличии земельного спора о местоположении границ земельных участков:	данные отсутствуют
Статус записи об объекте недвижимости:	Сведения об объекте недвижимости имеют статус "временные". Дата истечения срока действия временного характера - 2021-09-22
Особые отметки:	Граница земельного участка состоит из 2 контуров. Сведения необходимые для заполнения раздела 2 отсутствуют.
Получатель выписки:	Решетников Михаил Николаевич

Государственный регистратор		ФГИС ЕГРН
полное наименование должности	подпись	инициалы, фамилия

М.П.

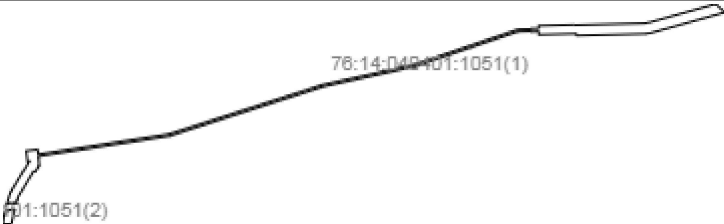
Выписка из Единого государственного реестра недвижимости об объекте недвижимости
Сведения о зарегистрированных правах

Государственный регистратор		ФГИС ЕГРН
полное наименование должности	подпись	инициалы, фамилия

М.П.

Выписка из Единого государственного реестра недвижимости об объекте недвижимости
Описание местоположения земельного участка

Земельный участок			
(вид объекта недвижимости)			
Лист № ___ Раздела 3	Всего листов раздела 3 : ___	Всего разделов: ___	Всего листов выписки: ___
24.10.2019 № 99/2019/291125089			
Кадастровый номер:		76:14:040401:1051	

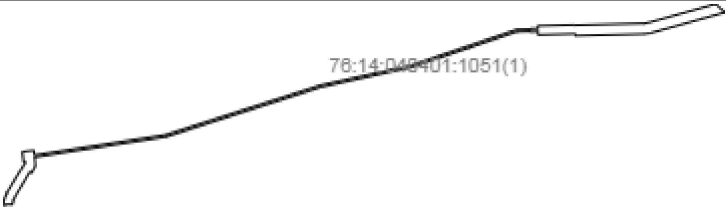
План (чертеж, схема) земельного участка			
			
Масштаб 1: данные отсутствуют	Условные обозначения:		

Государственный регистратор		ФГИС ЕГРН
полное наименование должности	подпись	инициалы, фамилия

М.П.

Выписка из Единого государственного реестра недвижимости об объекте недвижимости
Описание местоположения земельного участка

Земельный участок			
(вид объекта недвижимости)			
Лист № ___ Раздела 3	Всего листов раздела 3 : ___	Всего разделов: ___	Всего листов выписки: ___
24.10.2019 № 99/2019/291125089			
Кадастровый номер:		76:14:040401:1051	

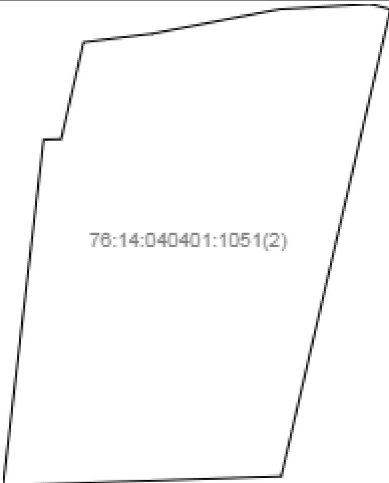
План (чертеж, схема) земельного участка			
			
Масштаб 1: данные отсутствуют	Условные обозначения:		

Государственный регистратор		ФГИС ЕГРН
полное наименование должности	подпись	инициалы, фамилия

М.П.

Выписка из Единого государственного реестра недвижимости об объекте недвижимости
Описание местоположения земельного участка

Земельный участок			
(вид объекта недвижимости)			
Лист № ___ Раздела 3	Всего листов раздела 3 : ___	Всего разделов: ___	Всего листов выписки: ___
24.10.2019 № 99/2019/291125089			
Кадастровый номер:		76:14:040401:1051	

План (чертеж, схема) земельного участка			
			
Масштаб 1: данные отсутствуют	Условные обозначения:		

Государственный регистратор		ФГИС ЕГРН
полное наименование должности	подпись	инициалы, фамилия

М.П.

Выписка из Единого государственного реестра недвижимости об объекте недвижимости
Описание местоположения земельного участка

Земельный участок			
(вид объекта недвижимости)			
Лист № ___ Раздела 3.1	Всего листов раздела 3.1 : ___	Всего разделов: ___	Всего листов выписки: ___
24.10.2019.№ 99/2019/291125089			
Кадастровый номер:		76:14:040401:1051	

Описание местоположения границ земельного участка							
Номер п/п	Номер точки		Дирекционный угол	Горизонтальное проложение, м	Описание закрепления на местности	Кадастровые номера смежных участков	Сведения об адресах правообладателей смежных земельных участков
	начальная	конечная					
1	2	3	4	5	6	7	8
1	1	2	данные отсутствуют	данные отсутствуют	данные отсутствуют	данные отсутствуют	данные отсутствуют
2	1	2	данные отсутствуют	данные отсутствуют	данные отсутствуют	данные отсутствуют	данные отсутствуют
3	2	3	данные отсутствуют	данные отсутствуют	данные отсутствуют	данные отсутствуют	данные отсутствуют
4	2	3	данные отсутствуют	данные отсутствуют	данные отсутствуют	данные отсутствуют	данные отсутствуют
5	3	4	данные отсутствуют	данные отсутствуют	данные отсутствуют	данные отсутствуют	данные отсутствуют
6	3	4	данные отсутствуют	данные отсутствуют	данные отсутствуют	данные отсутствуют	данные отсутствуют
7	4	5	данные отсутствуют	данные отсутствуют	данные отсутствуют	данные отсутствуют	данные отсутствуют
8	4	5	данные отсутствуют	данные отсутствуют	данные отсутствуют	данные отсутствуют	данные отсутствуют
9	5	6	данные отсутствуют	данные отсутствуют	данные отсутствуют	данные отсутствуют	данные отсутствуют
10	5	6	данные отсутствуют	данные отсутствуют	данные отсутствуют	данные отсутствуют	данные отсутствуют
11	6	7	данные отсутствуют	данные отсутствуют	данные отсутствуют	данные отсутствуют	данные отсутствуют
12	6	7	данные отсутствуют	данные отсутствуют	данные отсутствуют	данные отсутствуют	данные отсутствуют
13	7	8	данные отсутствуют	данные отсутствуют	данные отсутствуют	данные отсутствуют	данные отсутствуют

14	7	8	данные отсутствуют	данные отсутствуют	данные отсутствуют	данные отсутствуют	данные отсутствуют
15	8	9	данные отсутствуют	данные отсутствуют	данные отсутствуют	данные отсутствуют	данные отсутствуют

Государственный регистратор		ФГИС ЕГРН
полное наименование должности	подпись	инициалы, фамилия

М.П.

Выписка из Единого государственного реестра недвижимости об объекте недвижимости
Описание местоположения земельного участка

Земельный участок			
(вид объекта недвижимости)			
Лист № ___ Раздела 3.1	Всего листов раздела 3.1 : ___	Всего разделов: ___	Всего листов выписки: ___
24.10.2019 № 99/2019/291125089			
Кадастровый номер:		76:14:040401:1051	

Описание местоположения границ земельного участка							
Номер п/п	Номер точки		Дирекционный угол	Горизонтальное проложение, м	Описание закрепления на местности	Кадастровые номера смежных участков	Сведения об адресах правообладателей смежных земельных участков
	начальная	конечная					
1	2	3	4	5	6	7	8
16	8	9	данные отсутствуют	данные отсутствуют	данные отсутствуют	данные отсутствуют	данные отсутствуют
17	9	10	данные отсутствуют	данные отсутствуют	данные отсутствуют	данные отсутствуют	данные отсутствуют
18	9	1	данные отсутствуют	данные отсутствуют	данные отсутствуют	данные отсутствуют	данные отсутствуют
19	10	11	данные отсутствуют	данные отсутствуют	данные отсутствуют	данные отсутствуют	данные отсутствуют
20	11	12	данные отсутствуют	данные отсутствуют	данные отсутствуют	данные отсутствуют	данные отсутствуют
21	12	13	данные отсутствуют	данные отсутствуют	данные отсутствуют	данные отсутствуют	данные отсутствуют
22	13	14	данные отсутствуют	данные отсутствуют	данные отсутствуют	данные отсутствуют	данные отсутствуют
23	14	15	данные отсутствуют	данные отсутствуют	данные отсутствуют	данные отсутствуют	данные отсутствуют
24	15	16	данные отсутствуют	данные отсутствуют	данные отсутствуют	данные отсутствуют	данные отсутствуют
25	16	17	данные отсутствуют	данные отсутствуют	данные отсутствуют	данные отсутствуют	данные отсутствуют
26	17	18	данные отсутствуют	данные отсутствуют	данные отсутствуют	данные отсутствуют	данные отсутствуют
27	18	19	данные отсутствуют	данные отсутствуют	данные отсутствуют	данные отсутствуют	данные отсутствуют
28	19	20	данные	данные	данные отсутствуют	данные отсутствуют	данные отсутствуют

			отсутствуют	отсутствуют			
29	20	21	данные отсутствуют	данные отсутствуют	данные отсутствуют	данные отсутствуют	данные отсутствуют
30	21	22	данные отсутствуют	данные отсутствуют	данные отсутствуют	данные отсутствуют	данные отсутствуют

Государственный регистратор		ФГИС ЕГРН
полное наименование должности	подпись	инициалы, фамилия

М.П.

Выписка из Единого государственного реестра недвижимости об объекте недвижимости
Описание местоположения земельного участка

Земельный участок			
(вид объекта недвижимости)			
Лист № ___ Раздела 3.1	Всего листов раздела 3.1 : ___	Всего разделов: ___	Всего листов выписки: ___
24.10.2019 № 99/2019/291125089			
Кадастровый номер:		76:14:040401:1051	

Описание местоположения границ земельного участка							
Номер п/п	Номер точки		Дирекционный угол	Горизонтальное проложение, м	Описание закрепления на местности	Кадастровые номера смежных участков	Сведения об адресах правообладателей смежных земельных участков
	начальная	конечная					
1	2	3	4	5	6	7	8
31	22	23	данные отсутствуют	данные отсутствуют	данные отсутствуют	данные отсутствуют	данные отсутствуют
32	23	24	данные отсутствуют	данные отсутствуют	данные отсутствуют	данные отсутствуют	данные отсутствуют
33	24	25	данные отсутствуют	данные отсутствуют	данные отсутствуют	данные отсутствуют	данные отсутствуют
34	25	26	данные отсутствуют	данные отсутствуют	данные отсутствуют	данные отсутствуют	данные отсутствуют
35	26	27	данные отсутствуют	данные отсутствуют	данные отсутствуют	данные отсутствуют	данные отсутствуют
36	27	28	данные отсутствуют	данные отсутствуют	данные отсутствуют	данные отсутствуют	данные отсутствуют
37	28	29	данные отсутствуют	данные отсутствуют	данные отсутствуют	данные отсутствуют	данные отсутствуют
38	29	30	данные отсутствуют	данные отсутствуют	данные отсутствуют	данные отсутствуют	данные отсутствуют
39	30	31	данные отсутствуют	данные отсутствуют	данные отсутствуют	данные отсутствуют	данные отсутствуют
40	31	32	данные отсутствуют	данные отсутствуют	данные отсутствуют	данные отсутствуют	данные отсутствуют
41	32	33	данные отсутствуют	данные отсутствуют	данные отсутствуют	данные отсутствуют	данные отсутствуют
42	33	34	данные отсутствуют	данные отсутствуют	данные отсутствуют	данные отсутствуют	данные отсутствуют
43	34	35	данные	данные	данные отсутствуют	данные отсутствуют	данные отсутствуют

			отсутствуют	отсутствуют			
44	35	36	данные отсутствуют	данные отсутствуют	данные отсутствуют	данные отсутствуют	данные отсутствуют
45	36	37	данные отсутствуют	данные отсутствуют	данные отсутствуют	данные отсутствуют	данные отсутствуют

Государственный регистратор		ФГИС ЕГРН
полное наименование должности	подпись	инициалы, фамилия

М.П.

Выписка из Единого государственного реестра недвижимости об объекте недвижимости
Описание местоположения земельного участка

Земельный участок			
(вид объекта недвижимости)			
Лист № ___ Раздела 3.1	Всего листов раздела 3.1 : ___	Всего разделов: ___	Всего листов выписки: ___
24.10.2019 № 99/2019/291125089			
Кадастровый номер:		76:14:040401:1051	

Описание местоположения границ земельного участка							
Номер п/п	Номер точки		Дирекционный угол	Горизонтальное проложение, м	Описание закрепления на местности	Кадастровые номера смежных участков	Сведения об адресах правообладателей смежных земельных участков
	начальная	конечная					
1	2	3	4	5	6	7	8
46	37	38	данные отсутствуют	данные отсутствуют	данные отсутствуют	данные отсутствуют	данные отсутствуют
47	38	39	данные отсутствуют	данные отсутствуют	данные отсутствуют	данные отсутствуют	данные отсутствуют
48	39	40	данные отсутствуют	данные отсутствуют	данные отсутствуют	данные отсутствуют	данные отсутствуют
49	40	41	данные отсутствуют	данные отсутствуют	данные отсутствуют	данные отсутствуют	данные отсутствуют
50	41	42	данные отсутствуют	данные отсутствуют	данные отсутствуют	данные отсутствуют	данные отсутствуют
51	42	43	данные отсутствуют	данные отсутствуют	данные отсутствуют	данные отсутствуют	данные отсутствуют
52	43	44	данные отсутствуют	данные отсутствуют	данные отсутствуют	данные отсутствуют	данные отсутствуют
53	44	45	данные отсутствуют	данные отсутствуют	данные отсутствуют	данные отсутствуют	данные отсутствуют
54	45	46	данные отсутствуют	данные отсутствуют	данные отсутствуют	данные отсутствуют	данные отсутствуют
55	46	47	данные отсутствуют	данные отсутствуют	данные отсутствуют	данные отсутствуют	данные отсутствуют
56	47	48	данные отсутствуют	данные отсутствуют	данные отсутствуют	данные отсутствуют	данные отсутствуют
57	48	49	данные отсутствуют	данные отсутствуют	данные отсутствуют	данные отсутствуют	данные отсутствуют
58	49	50	данные	данные	данные отсутствуют	данные отсутствуют	данные отсутствуют

			отсутствуют	отсутствуют			
59	50	1	данные отсутствуют	данные отсутствуют	данные отсутствуют	данные отсутствуют	данные отсутствуют

Государственный регистратор		ФГИС ЕГРН
полное наименование должности	подпись	инициалы, фамилия

М.П.

Выписка из Единого государственного реестра недвижимости об объекте недвижимости
Описание местоположения земельного участка

Земельный участок			
(вид объекта недвижимости)			
Лист № ___ Раздела 3.2	Всего листов раздела 3.2 : ___	Всего разделов: ___	Всего листов выписки: ___
24.10.2019 № 99/2019/291125089			
Кадастровый номер:		76:14:040401:1051	

Сведения о характерных точках границы земельного участка				
Система координат				
Зона №				
Номер точки	Координаты		Описание закрепления на местности	Средняя квадратическая погрешность определения координат характерных точек границ земельного участка, м
	X	Y		
1	2	3	4	5
1	416829.17	1264253.07	данные отсутствуют	0.1
2	416831.66	1264274.82	данные отсутствуют	0.1
3	416822.73	1264275.85	данные отсутствуют	0.1
4	416861.31	1264525.23	данные отсутствуют	0.1
5	416954.81	1264816.86	данные отсутствуют	0.1
6	416992.8	1264989.58	данные отсутствуют	0.1
7	416993.63	1264992.57	данные отсутствуют	0.1
8	417030.09	1265100.13	данные отсутствуют	0.1
9	417060.4	1265189.75	данные отсутствуют	0.1
10	417060.88	1265216.19	данные отсутствуют	0.1
11	417062.08	1265216.51	данные отсутствуют	0.1
12	417062.43	1265230.04	данные отсутствуют	0.1
13	417067.43	1265230.04	данные отсутствуют	0.1
14	417069.13	1265296.53	данные отсутствуют	0.1
15	417068.52	1265296.56	данные отсутствуют	0.1

Государственный регистратор		ФГИС ЕГРН
полное наименование должности	подпись	инициалы, фамилия

М.П.

Выписка из Единого государственного реестра недвижимости об объекте недвижимости
Описание местоположения земельного участка

Земельный участок			
(вид объекта недвижимости)			
Лист № ___ Раздела 3.2	Всего листов раздела 3.2 : ___	Всего разделов: ___	Всего листов выписки: ___
24.10.2019 № 99/2019/291125089			
Кадастровый номер:		76:14:040401:1051	

Сведения о характерных точках границы земельного участка				
Система координат				
Зона №				
Номер точки	Координаты		Описание закрепления на местности	Средняя квадратическая погрешность определения координат характерных точек границ земельного участка, м
	X	Y		
1	2	3	4	5
16	417071.98	1265431.58	данные отсутствуют	0.1
17	417072.86	1265437.51	данные отсутствуют	0.1
18	417108.72	1265567.12	данные отсутствуют	0.1
19	417092.8	1265584.58	данные отсутствуют	0.1
20	417081.26	1265542.86	данные отсутствуют	0.1
21	417053.58	1265442.84	данные отсутствуют	0.1
22	417051.99	1265432.09	данные отсутствуют	0.1
23	417048.65	1265301.51	данные отсутствуют	0.1
24	417052.24	1265300.86	данные отсутствуют	0.1
25	417050.43	1265230.33	данные отсутствуют	0.1
26	417056.43	1265230.19	данные отсутствуют	0.1
27	417056.05	1265215.46	данные отсутствуют	0.1
28	417057.04	1265215.55	данные отсутствуют	0.1
29	417056.41	1265190.45	данные отсутствуют	0.1
30	417025.85	1265100.13	данные отсутствуют	0.1

Государственный регистратор		ФГИС ЕГРН
полное наименование должности	подпись	инициалы, фамилия

М.П.

Выписка из Единого государственного реестра недвижимости об объекте недвижимости
Описание местоположения земельного участка

Земельный участок			
(вид объекта недвижимости)			
Лист № ___ Раздела 3.2	Всего листов раздела 3.2 : ___	Всего разделов: ___	Всего листов выписки: ___
24.10.2019 № 99/2019/291125089			
Кадастровый номер:		76:14:040401:1051	

Сведения о характерных точках границы земельного участка				
Система координат				
Зона №				
Номер точки	Координаты		Описание закрепления на местности	Средняя квадратическая погрешность определения координат характерных точек границ земельного участка, м
	X	Y		
1	2	3	4	5
31	416989.84	1264993.84	данные отсутствуют	0.1
32	416988.88	1264990.35	данные отсутствуют	0.1
33	416951.01	1264818.08	данные отсутствуют	0.1
34	416857.4	1264526.15	данные отсутствуют	0.1
35	416818.75	1264276.43	данные отсутствуют	0.1
36	416801.46	1264277.8	данные отсутствуют	0.1
37	416789.06	1264270.37	данные отсутствуют	0.1
38	416790.24	1264266.7	данные отсутствуют	0.1
39	416741.67	1264237.63	данные отсутствуют	0.1
40	416736.31	1264235.66	данные отсутствуют	0.1
41	416729.29	1264234.02	данные отсутствуют	0.1
42	416729.89	1264230.25	данные отсутствуют	0.1
43	416729.38	1264222.49	данные отсутствуют	0.1
44	416728.15	1264216.33	данные отсутствуют	0.1
45	416740.14	1264219.1	данные отсутствуют	0.1

Государственный регистратор		ФГИС ЕГРН
полное наименование должности	подпись	инициалы, фамилия

М.П.

Выписка из Единого государственного реестра недвижимости об объекте недвижимости
Описание местоположения земельного участка

Земельный участок			
(вид объекта недвижимости)			
Лист № __ Раздела 3.2	Всего листов раздела 3.2 : __	Всего разделов: __	Всего листов выписки: __
24.10.2019 № 99/2019/291125089			
Кадастровый номер:		76:14:040401:1051	


Сведения о характерных точках границы земельного участка				
Система координат				
Зона №				
Номер точки	Координаты		Описание закрепления на местности	Средняя квадратическая погрешность определения координат характерных точек границ земельного участка, м
	X	Y		
1	2	3	4	5
46	416751.75	1264223.8	данные отсутствуют	0.1
47	416791.54	1264247.74	данные отсутствуют	0.1
48	416791.3	1264248.31	данные отсутствуют	0.1
49	416809.74	1264259.41	данные отсутствуют	0.1
50	416809.3	1264255.32	данные отсутствуют	0.1
51	416715.64	1264213.44	данные отсутствуют	0.1
52	416716.14	1264217.45	данные отсутствуют	0.1
53	416717.56	1264224.84	данные отсутствуют	0.1
54	416717.86	1264230.11	данные отсутствуют	0.1
55	416717.56	1264231.28	данные отсутствуют	0.1
56	416690.45	1264224.93	данные отсутствуют	0.1
57	416689.89	1264208.76	данные отсутствуют	0.1
58	416709.99	1264211.12	данные отсутствуют	0.1
59	416710.02	1264212.14	данные отсутствуют	0.1

Государственный регистратор		ФГИС ЕГРН
полное наименование должности	подпись	инициалы, фамилия

М.П.

Выписка из Единого государственного реестра недвижимости об объекте недвижимости
Сведения о частях земельного участка

Земельный участок			
<small>(вид объекта недвижимости)</small>			
Лист № ___ Раздела 4	Всего листов раздела 4 : ___	Всего разделов: ___	Всего листов выписки: ___
24.10.2019 № 99/2019/291125089			
Кадастровый номер:		76:14:040401:1051	

План (чертеж, схема) части земельного участка	Учетный номер части: 76:14:040401:1051/1
	
Масштаб 1: данные отсутствуют	Условные обозначения:

Государственный регистратор		ФГИС ЕГРН
полное наименование должности	подпись	инициалы, фамилия

М.П.

Выписка из Единого государственного реестра недвижимости об объекте недвижимости
Сведения о частях земельного участка

Земельный участок			
<small>(вид объекта недвижимости)</small>			
Лист № __ Раздела 4	Всего листов раздела 4 : __	Всего разделов: __	Всего листов выписки: __
24.10.2019 № 99/2019/291125089			
Кадастровый номер:		76:14:040401:1051	

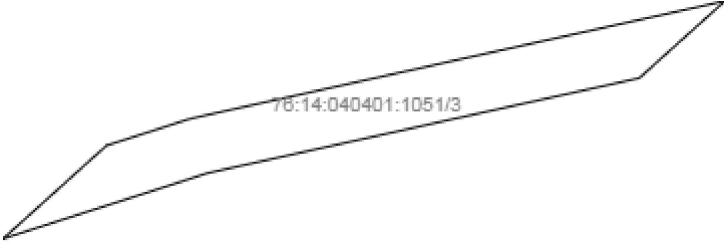
План (чертеж, схема) части земельного участка		Учетный номер части: 76:14:040401:1051/2	
			
Масштаб 1: данные отсутствуют	Условные обозначения:		

Государственный регистратор		ФГИС ЕГРН
полное наименование должности	подпись	инициалы, фамилия

М.П.

Выписка из Единого государственного реестра недвижимости об объекте недвижимости
Сведения о частях земельного участка

Земельный участок			
<small>(вид объекта недвижимости)</small>			
Лист № __ Раздела 4	Всего листов раздела 4 : __	Всего разделов: __	Всего листов выписки: __
24.10.2019 № 99/2019/291125089			
Кадастровый номер:		76:14:040401:1051	

План (чертеж, схема) части земельного участка	Учетный номер части: 76:14:040401:1051/3
	
Масштаб 1: данные отсутствуют	Условные обозначения:

Государственный регистратор		ФГИС ЕГРН
полное наименование должности	подпись	инициалы, фамилия

М.П.

Выписка из Единого государственного реестра недвижимости об объекте недвижимости
Сведения о частях земельного участка

Земельный участок			
(вид объекта недвижимости)			
Лист № ___ Раздела 4.1	Всего листов раздела 4.1 : ___	Всего разделов: ___	Всего листов выписки: ___
24.10.2019 № 99/2019/291125089			
Кадастровый номер:		76:14:040401:1051	

Учетный номер части	Площадь (м ²)	Содержание ограничения в использовании или ограничения права на объект недвижимости или обременения объекта недвижимости
1	2	3
1	85	Ограничения прав на земельный участок, предусмотренные статьей 56 Земельного кодекса Российской Федерации, 76.14.2.249, Постановление Правительства Российской Федерации от 24 февраля 2009г. №160 "О порядке установления охранных зон объектов электросетевого хозяйства и особых условий использования земельных участков, расположенных в границах таких зон" № 160 от 24.02.2009
2	13303.67	Ограничения прав на земельный участок, предусмотренные статьей 56 Земельного кодекса Российской Федерации, 76.14.2.252, Постановление № 512 от 18.05.2016
3	180	Ограничения прав на земельный участок, предусмотренные статьей 56 Земельного кодекса Российской Федерации, 76.14.2.185, Постановление Правительства Российской Федерации от 24 февраля 2009г. №160 "О порядке установления охранных зон объектов электросетевого хозяйства и особых условий использования земельных участков, расположенных в границах таких зон" № 160 от 24.02.2009

Государственный регистратор		ФГИС ЕГРН
полное наименование должности	подпись	инициалы, фамилия

М.П.

Выписка из Единого государственного реестра недвижимости об объекте недвижимости
Сведения о частях земельного участка

Земельный участок				
<small>(вид объекта недвижимости)</small>				
Лист № ___ Раздела 4.2		Всего листов раздела 4.2 : ___		Всего разделов: ___
Всего листов выписки: ___				
24.10.2019 № 99/2019/291125089				
Кадастровый номер:			76:14:040401:1051	
Сведения о характерных точках границы части (частей) земельного участка				
Учетный номер части: 1				
Система координат: МСК-76				
Зона №				
Номер точки	Координаты, м		Описание закрепления на местности	Средняя квадратическая погрешность определения координат характерных точек границы части земельного участка, м
	X	Y		
1	2	3	4	5
60	417069.32	1265327.75	данные отсутствуют	данные отсутствуют
60	417069.32	1265327.75	данные отсутствуют	данные отсутствуют
61	417049.15	1265321.02	данные отсутствуют	данные отсутствуют
62	417049.26	1265325.28	данные отсутствуют	данные отсутствуют
63	417069.43	1265332	данные отсутствуют	данные отсутствуют
Государственный регистратор			ФГИС ЕГРН	
полное наименование должности			подпись	
			инициалы, фамилия	

М.П.

Выписка из Единого государственного реестра недвижимости об объекте недвижимости
Сведения о частях земельного участка

Земельный участок				
<small>(вид объекта недвижимости)</small>				
Лист № ___ Раздела 4.2		Всего листов раздела 4.2 : ___		Всего разделов: ___
Всего листов выписки: ___				
24.10.2019 № 99/2019/291125089				
Кадастровый номер:			76:14:040401:1051	
Сведения о характерных точках границы части (частей) земельного участка				
Учетный номер части: 2				
Система координат: МСК-76				
Зона №				
Номер точки	Координаты, м		Описание закрепления на местности	Средняя квадратическая погрешность определения координат характерных точек границы части земельного участка, м
	X	Y		
1	2	3	4	5
1	416829.17	1264253.07	данные отсутствуют	данные отсутствуют
4	416861.31	1264525.23	данные отсутствуют	данные отсутствуют
7	416993.63	1264992.57	данные отсутствуют	данные отсутствуют
8	417030.09	1265100.13	данные отсутствуют	данные отсутствуют
14	417069.13	1265296.53	данные отсутствуют	данные отсутствуют
16	417071.98	1265431.58	данные отсутствуют	данные отсутствуют
17	417072.86	1265437.51	данные отсутствуют	данные отсутствуют
20	417081.26	1265542.86	данные отсутствуют	данные отсутствуют
24	417052.24	1265300.86	данные отсутствуют	данные отсутствуют
26	417056.43	1265230.19	данные отсутствуют	данные отсутствуют
28	417057.04	1265215.55	данные отсутствуют	данные отсутствуют
30	417025.85	1265100.13	данные отсутствуют	данные отсутствуют
32	416988.88	1264990.35	данные отсутствуют	данные отсутствуют
36	416801.46	1264277.8	данные отсутствуют	данные отсутствуют
38	416790.24	1264266.7	данные отсутствуют	данные отсутствуют
48	416791.3	1264248.31	данные отсутствуют	данные отсутствуют
Государственный регистратор			ФГИС ЕГРН	
полное наименование должности			подпись	
			инициалы, фамилия	

М.П.

Выписка из Единого государственного реестра недвижимости об объекте недвижимости
Сведения о частях земельного участка

Земельный участок			
<small>(вид объекта недвижимости)</small>			
Лист № ___ Раздела 4.2	Всего листов раздела 4.2 : ___	Всего разделов: ___	Всего листов выписки: ___
24.10.2019 № 99/2019/291125089			
Кадастровый номер:		76:14:040401:1051	

Номер точки	Координаты, м		Описание закрепления на местности	Средняя квадратическая погрешность определения координат характерных точек границы части земельного участка, м
	X	Y		
1	2	3	4	5
54	416717.86	1264230.11	данные отсутствуют	данные отсутствуют
64	416740.14	1264219.11	данные отсутствуют	данные отсутствуют
64	416740.14	1264219.11	данные отсутствуют	данные отсутствуют
65	416728.15	1264216.34	данные отсутствуют	данные отсутствуют
66	416729.39	1264222.49	данные отсутствуют	данные отсутствуют
67	416729.89	1264230.26	данные отсутствуют	данные отсутствуют
68	416729.28	1264234.03	данные отсутствуют	данные отсутствуют
69	416736.32	1264235.67	данные отсутствуют	данные отсутствуют
70	416741.67	1264237.62	данные отсутствуют	данные отсутствуют
71	416742.73	1264238.25	данные отсутствуют	данные отсутствуют
72	416742.99	1264238.36	данные отсутствуют	данные отсутствуют
73	416742.99	1264238.38	данные отсутствуют	данные отсутствуют
74	416789.07	1264270.36	данные отсутствуют	данные отсутствуют
75	416818.75	1264276.42	данные отсутствуют	данные отсутствуют
76	416857.41	1264526.14	данные отсутствуют	данные отсутствуют
77	416951	1264818.09	данные отсутствуют	данные отсутствуют
78	416989.83	1264993.84	данные отсутствуют	данные отсутствуют
Государственный регистратор				ФГИС ЕГРН
полное наименование должности			подпись	инициалы, фамилия

М.П.

Выписка из Единого государственного реестра недвижимости об объекте недвижимости

Сведения о частях земельного участка

Земельный участок			
(вид объекта недвижимости)			
Лист № ___ Раздела 4.2	Всего листов раздела 4.2 : ___	Всего разделов: ___	Всего листов выписки: ___
24.10.2019 № 99/2019/291125089			
Кадастровый номер:		76:14:040401:1051	

Номер точки	Координаты, м		Описание закрепления на местности	Средняя квадратическая погрешность определения координат характерных точек границы части земельного участка, м
	X	Y		
1	2	3	4	5
79	417056.4	1265190.45	данные отсутствуют	данные отсутствуют
80	417056.06	1265215.46	данные отсутствуют	данные отсутствуют
81	417050.43	1265230.34	данные отсутствуют	данные отсутствуют
82	417048.65	1265301.52	данные отсутствуют	данные отсутствуют
83	417052	1265432.09	данные отсутствуют	данные отсутствуют
84	417053.58	1265442.83	данные отсутствуют	данные отсутствуют
85	417092.8	1265584.59	данные отсутствуют	данные отсутствуют
86	417108.72	1265567.11	данные отсутствуют	данные отсутствуют
87	417068.53	1265296.56	данные отсутствуют	данные отсутствуют
88	417067.42	1265230.05	данные отсутствуют	данные отсутствуют
89	417062.44	1265230.05	данные отсутствуют	данные отсутствуют
90	417062.07	1265216.5	данные отсутствуют	данные отсутствуют
91	417060.88	1265216.18	данные отсутствуют	данные отсутствуют
92	417060.41	1265189.75	данные отсутствуют	данные отсутствуют
93	416992.81	1264989.58	данные отсутствуют	данные отсутствуют
94	416992.78	1264989.51	данные отсутствуют	данные отсутствуют
95	416954.82	1264816.85	данные отсутствуют	данные отсутствуют
Государственный регистратор				ФГИС ЕГРН
полное наименование должности			подпись	инициалы, фамилия

М.П.

Выписка из Единого государственного реестра недвижимости об объекте недвижимости

Сведения о частях земельного участка

Земельный участок			
(вид объекта недвижимости)			
Лист № ___ Раздела 4.2	Всего листов раздела 4.2 : ___	Всего разделов: ___	Всего листов выписки: ___
24.10.2019 № 99/2019/291125089			
Кадастровый номер:		76:14:040401:1051	

Номер точки	Координаты, м		Описание закрепления на местности	Средняя квадратическая погрешность определения координат характерных точек границы части земельного участка, м
	X	Y		
1	2	3	4	5
96	416822.74	1264275.85	данные отсутствуют	данные отсутствуют
97	416831.65	1264274.82	данные отсутствуют	данные отсутствуют
98	416809.29	1264255.31	данные отсутствуют	данные отсутствуют
99	416809.74	1264259.42	данные отсутствуют	данные отсутствуют
100	416791.55	1264247.74	данные отсутствуют	данные отсутствуют
101	416751.74	1264223.8	данные отсутствуют	данные отсутствуют
102	416709.98	1264211.12	данные отсутствуют	данные отсутствуют
102	416709.98	1264211.12	данные отсутствуют	данные отсутствуют
103	416689.89	1264208.75	данные отсутствуют	данные отсутствуют
104	416690.45	1264224.94	данные отсутствуют	данные отсутствуют
105	416717.55	1264231.27	данные отсутствуют	данные отсутствуют
106	416717.55	1264224.83	данные отсутствуют	данные отсутствуют
107	416716.15	1264217.45	данные отсутствуют	данные отсутствуют
108	416715.64	1264213.45	данные отсутствуют	данные отсутствуют
109	416710.01	1264212.15	данные отсутствуют	данные отсутствуют

Государственный регистратор		ФГИС ЕГРН
полное наименование должности	подпись	инициалы, фамилия

М.П.

Выписка из Единого государственного реестра недвижимости об объекте недвижимости
Сведения о частях земельного участка

Земельный участок				
<small>(вид объекта недвижимости)</small>				
Лист № ___ Раздела 4.2		Всего листов раздела 4.2 : ___		Всего разделов: ___
Всего листов выписки: ___				
24.10.2019 № 99/2019/291125089				
Кадастровый номер:			76:14:040401:1051	
Сведения о характерных точках границы части (частей) земельного участка				
Учетный номер части: 3				
Система координат: МСК-76				
Зона №				
Номер точки	Координаты, м		Описание закрепления на местности	Средняя квадратическая погрешность определения координат характерных точек границы части земельного участка, м
	X	Y		
1	2	3	4	5
5	416954.81	1264816.86	данные отсутствуют	данные отсутствуют
33	416951.01	1264818.08	данные отсутствуют	данные отсутствуют
110	416952.94	1264811.01	данные отсутствуют	данные отсутствуют
110	416952.94	1264811.01	данные отсутствуют	данные отсутствуют
111	416946.42	1264803.76	данные отсутствуют	данные отсутствуют
112	416957.65	1264848.29	данные отсутствуют	данные отсутствуют
113	416963.04	1264854.29	данные отсутствуют	данные отсутствуют

Государственный регистратор		ФГИС ЕГРН
полное наименование должности	подпись	инициалы, фамилия

М.П.

Выписка из Единого государственного реестра недвижимости об объекте недвижимости
Сведения о характеристиках объекта недвижимости

На основании запроса от 25.03.2020 г., поступившего на рассмотрение 25.03.2020 г., сообщаем, что согласно записям Единого государственного реестра недвижимости:

Земельный участок	
<small>(имя объекта недвижимости)</small>	
Лист № ____ Раздела 1	Всего листов раздела 1: ____
Всего листов выписки: ____	
25.03.2020 № 99/2020/322061910	
Кадастровый номер:	76:14:040401:1100
Номер кадастрового квартала:	76:14:040401
Дата присвоения кадастрового номера:	05.12.2016
Ранее присвоенный государственный учетный номер:	данные отсутствуют
Адрес:	Ярославская область, р-н Рыбинский, участок находится примерно в 470 м по направлению на юг от ориентира д. Узково, расположенного за пределами участка, адрес ориентира: Ярославская область, Рыбинский р-н, Покровский с/о
Площадь:	228619 +/- 4184 кв. м
Кадастровая стоимость, руб.:	546399.41
Кадастровые номера расположенных в пределах земельного участка объектов недвижимости:	данные отсутствуют
Кадастровые номера объектов недвижимости, из которых образован объект недвижимости:	76:14:040401:302
Кадастровые номера образованных объектов недвижимости:	данные отсутствуют
Сведения о включении объекта недвижимости в состав предприятия как имущественного комплекса:	
Государственный регистратор	ФГИС ЕГРН
полное наименование должности	подпись
	инициалы, фамилия

М.П.

Выписка из Единого государственного реестра недвижимости об объекте недвижимости
Сведения о характеристиках объекта недвижимости

Земельный участок		
(вид объекта недвижимости)		
Лист № ____ Раздела 1	Всего листов раздела 1: ____	Всего листов выписки: ____
25.03.2020 № 99/2020/322061910		
Кадастровый номер:		76:14:040401:1100
Категория земель:	Земли сельскохозяйственного назначения	
Виды разрешенного использования:	для ведения сельскохозяйственного производства	
Сведения о кадастровом инженере:	Барболина Алена Алексеевна №76-15-410	
Сведения о лесах, водных объектах и об иных природных объектах, расположенных в пределах земельного участка:	данные отсутствуют	
Сведения о том, что земельный участок полностью или частично расположен в границах зоны с особыми условиями использования территории или территории объекта культурного наследия	данные отсутствуют	
Сведения о том, что земельный участок расположен в границах особой экономической зоны, территории опережающего социально-экономического развития, зоны территориального развития в Российской Федерации, игорной зоны:	данные отсутствуют	
Сведения о том, что земельный участок расположен в границах особо охраняемой природной территории, охотничьих угодий, лесничеств, лесопарков:	данные отсутствуют	
Сведения о результатах проведения государственного земельного надзора:	данные отсутствуют	
Сведения о расположении земельного участка в границах территории, в отношении которой утвержден проект межевания территории:	данные отсутствуют	
Государственный регистратор	ФГИС ЕГРН	
полное наименование должности	подпись	инициалы, фамилия
М.П.		

Выписка из Единого государственного реестра недвижимости об объекте недвижимости
Сведения о характеристиках объекта недвижимости

(вид объекта недвижимости)		
Лист № _____	Раздела 1 _____	Всего листов выписки: _____
25.03.2020 № 99/2020/322061910		
Кадастровый номер:		76:14:040401:1100

Условный номер земельного участка:	данные отсутствуют
Сведения о принятии акта и (или) заключении договора, предусматривающих предоставление в соответствии с земельным законодательством исполнительным органом государственной власти или органом местного самоуправления находящегося в государственной или муниципальной собственности земельного участка для строительства наемного дома социального использования или наемного дома коммерческого использования:	данные отсутствуют
Сведения о том, что земельный участок или земельные участки образованы на основании решения об изъятии земельного участка и (или) расположенного на нем объекта недвижимости для государственных или муниципальных нужд:	данные отсутствуют
Сведения о том, что земельный участок образован из земель или земельного участка, государственная собственность на которые не разграничена:	данные отсутствуют
Сведения о наличии земельного спора о местоположении границ земельных участков:	данные отсутствуют
Статус записи об объекте недвижимости:	Сведения об объекте недвижимости имеют статус "актуальные"
Особые отметки:	Сведения о видах разрешенного использования имеют статус «Актуальные незавидетельствованные». Право (ограничение права, обременение объекта недвижимости) зарегистрировано на данный объект недвижимости с видами разрешенного использования «Для ведения крестьянского (фермерского) хозяйства».
Получатель выписки:	Решетников Михаил Николаевич

Государственный регистратор	ФГИС ЕИГРН
полное наименование должности	подпись инициалы, фамилия

М.П.


Выписка из Единого государственного реестра недвижимости об объекте недвижимости
Сведения о зарегистрированных правах

Земельный участок		
(вид объекта недвижимости)		
Лист № ____ Раздела 2	Всего листов раздела 2: ____	Всего листов выписки: ____
25.03.2020 № 99/2020/322061910		
Кадастровый номер:		76:14:040401:1100
1. Правообладатель (правообладатели):	1.1. Иванова Елена Анатольевна	
2. Вид, номер и дата государственной регистрации права:	2.1. Собственность, № 76-76/008-76/008/009/2016-8944/1 от 19.12.2016	
3. Ограничение прав и обременение объекта недвижимости:	не зарегистрировано	
4. Договоры участия в долевом строительстве:	данные отсутствуют	
5. Заявленные в судебном порядке права требования:	данные отсутствуют	
6. Сведения о возращении в отношении зарегистрированного права:	данные отсутствуют	
7. Сведения о наличии решения об изъятии объекта недвижимости для государственных и муниципальных нужд:	данные отсутствуют	
8. Сведения о невозможности государственной регистрации без личного участия правообладателя или его законного представителя:		
9. Правопритязания и сведения о наличии поступивших, но не рассмотренных заявлений о проведении государственной регистрации права (перехода, прекращения права), ограничения права или обременения объекта недвижимости, сделки в отношении объекта недвижимости:	данные отсутствуют	
10. Сведения об осуществлении государственной регистрации сделки, права, ограничения права без необходимого в силу закона согласия третьего лица, органа:	данные отсутствуют	
11. Сведения о невозможности государственной регистрации перехода, прекращения, ограничения права на земельный участок из земель сельскохозяйственного назначения:		
Государственный регистратор	ФГИС ЕГРН	
полное наименование должности	подпись	инициалы, фамилия

М.П.

Выписка из Единого государственного реестра недвижимости об объекте недвижимости
Описание местоположения земельного участка

Земельный участок	
(вид объекта недвижимости)	
Лист № ____ Раздела 3	Всего листов раздела 3 : ____
Всего листов выписки: ____	
25.03.2020 № 99/2020/322061910	
Кadaстровый номер: 76:14:040401:1100	


План (чертеж, схема) земельного участка	
	
Масштаб 1: данные отсутствуют	Условные обозначения:

Государственный регистратор	ФГИС ЕГРН
полное наименование должности	инициалы, фамилия

М.П.

Выписка из Единого государственного реестра недвижимости об объекте недвижимости
Описание местоположения земельного участка

Земельный участок		
(вид объекта недвижимости)		
Лист № ____ Раздела 3	Всего листов раздела 3 : ____	Всего листов выписки: ____
25.03.2020 № 99/2020/322061910		
Кадастровый номер:		76:14:040401:1100

План (чертеж, схема) земельного участка	
	
Масштаб 1 : данные отсутствуют	Условные обозначения:

Государственный регистратор	ФГИС ЕГРН
полное наименование должности	инициалы, фамилия
	подпись
	М.П.

Выписка из Единого государственного реестра недвижимости об объекте недвижимости
Описание местоположения земельного участка

Земельный участок	
(вид объекта недвижимости)	
Лист № <u>3.1</u> Раздела <u>3.1</u>	Всего листов раздела <u>3.1</u> : _____
Всего листов выписки: _____	
25.03.2020 № 99/2020/322061910	
Кадастровый номер: 76:14:040401:1100	

Описание местоположения границ земельного участка		Дирекционный угол		Горизонтальное проложение, м	Описание закрепления на местности	Кадастровые номера смежных участков	Сведения об адресах правообладателей смежных земельных участков
Номер п/п	Номер точки						
	начальная	конечная					
1	2	3	4	5	6	7	8
1	1	2	данные отсутствуют	данные отсутствуют	данные отсутствуют	данные отсутствуют	данные отсутствуют
2	2	3	данные отсутствуют	данные отсутствуют	данные отсутствуют	данные отсутствуют	данные отсутствуют
3	3	4	данные отсутствуют	данные отсутствуют	данные отсутствуют	данные отсутствуют	данные отсутствуют
4	4	5	данные отсутствуют	данные отсутствуют	данные отсутствуют	данные отсутствуют	данные отсутствуют
5	5	6	данные отсутствуют	данные отсутствуют	данные отсутствуют	данные отсутствуют	данные отсутствуют
6	6	7	данные отсутствуют	данные отсутствуют	данные отсутствуют	данные отсутствуют	данные отсутствуют
7	7	8	данные отсутствуют	данные отсутствуют	данные отсутствуют	данные отсутствуют	данные отсутствуют
8	8	9	данные отсутствуют	данные отсутствуют	данные отсутствуют	данные отсутствуют	данные отсутствуют
9	9	10	данные отсутствуют	данные отсутствуют	данные отсутствуют	данные отсутствуют	данные отсутствуют
10	10	11	данные отсутствуют	данные отсутствуют	данные отсутствуют	данные отсутствуют	данные отсутствуют
11	11	12	данные отсутствуют	данные отсутствуют	данные отсутствуют	данные отсутствуют	данные отсутствуют
12	12	13	данные отсутствуют	данные отсутствуют	данные отсутствуют	данные отсутствуют	данные отсутствуют
13	13	14	данные отсутствуют	данные отсутствуют	данные отсутствуют	данные отсутствуют	данные отсутствуют
14	14	15	данные отсутствуют	данные отсутствуют	данные отсутствуют	данные отсутствуют	данные отсутствуют
15	15	16	данные отсутствуют	данные отсутствуют	данные отсутствуют	данные отсутствуют	данные отсутствуют

Государственный регистратор	подпись	ФГИС ЕГРН
полное наименование должности		инициалы, фамилия

Выписка из Единого государственного реестра недвижимости об объекте недвижимости
Описание местоположения земельного участка

Земельный участок	
(вид объекта недвижимости)	
Лист № <u>31</u> Раздела <u>31</u>	Всего листов раздела <u>31</u> : _____
Всего листов выписки: _____	
25.03.2020 № 99/2020/322061910	
Кадастровый номер: 76:14:040401:1100	

Описание местоположения границ земельного участка		Сведения об адресах правообладателей смежных земельных участков
Номер п/п	Описание закреплений на местности	
	Горизонтальное проложение, м	
	Дирекционный угол	
	начальная	
	конечная	
1	2 3 4 5	7 8
16	17 18 19 20 21 22 23 24 25 26 27 28 29 30 31	данные отсутствуют
17	данные отсутствуют	данные отсутствуют
18	данные отсутствуют	данные отсутствуют
19	данные отсутствуют	данные отсутствуют
20	данные отсутствуют	данные отсутствуют
21	данные отсутствуют	данные отсутствуют
22	данные отсутствуют	данные отсутствуют
23	данные отсутствуют	данные отсутствуют
24	данные отсутствуют	данные отсутствуют
25	данные отсутствуют	данные отсутствуют
26	данные отсутствуют	данные отсутствуют
27	данные отсутствуют	данные отсутствуют
28	данные отсутствуют	данные отсутствуют
29	данные отсутствуют	данные отсутствуют
30	данные отсутствуют	данные отсутствуют

Государственный регистратор		ФГИС ЕГРН
-----------------------------	--	-----------

инициалы, фамилия		полное наименование должности
-------------------	--	-------------------------------

М.П.

подпись

Выписка из Единого государственного реестра недвижимости об объекте недвижимости
Описание местоположения земельного участка

Земельный участок	
(вид объекта недвижимости)	
Лист № <u>31</u> Раздела <u>31</u>	Всего листов раздела <u>31</u> : _____
Всего листов выписки: _____	
25.03.2020 № 99/2020/322061910	
Кадастровый номер: 76:14:040401:1100	

Описание местоположения границ земельного участка		Дирекционный угол	Горизонтальное проложение, м	Описание закрепления на местности	Кадастровые номера смежных участков	Сведения об адресах правообладателей смежных земельных участков
Номер п/п	Номер точки					
	начальная					
	конечная					
1	2	3	4	5	6	7
						8
31	31	32	данные отсутствуют	данные отсутствуют	данные отсутствуют	данные отсутствуют
32	32	33	данные отсутствуют	данные отсутствуют	данные отсутствуют	данные отсутствуют
33	33	34	данные отсутствуют	данные отсутствуют	данные отсутствуют	данные отсутствуют
34	34	1	данные отсутствуют	данные отсутствуют	данные отсутствуют	данные отсутствуют

Государственный регистратор	ФГИС ЕГРН
полное наименование должности	подпись
	инициалы, фамилия

М.П.

Выписка из Единого государственного реестра недвижимости об объекте недвижимости
Описание местоположения земельного участка

Земельный участок		
(вид объекта недвижимости)		
Лист № <u> </u> Раздела 3.2	Всего листов раздела 3.2 : <u> </u>	Всего листов выписки: <u> </u>
25.03.2020 № 99/2020/322061910		
Катастровый номер:		76:14:040401:1100

Сведения о характерных точках границы земельного участка				
Система координат				
Зона №				
Номер точки	Координаты		Описание закрепления на местности	Средняя квадратическая погрешность определения координат характерных точек границ земельного участка, м
	X	Y		
1	2	3	4	5
1	418574.12	1265327.55	данные отсутствуют	2.5
2	418579.69	1265351.86	данные отсутствуют	2.5
3	418569.94	1265354.47	данные отсутствуют	2.5
4	418547.78	1265369.9	данные отсутствуют	2.5
5	418514.55	1265406.6	данные отсутствуют	2.5
6	418511.48	1265435.1	данные отсутствуют	2.5
7	418332.47	1265801.77	данные отсутствуют	2.5
8	418314	1265806.28	данные отсутствуют	2.5
9	418314.94	1265810.17	данные отсутствуют	2.5
10	418307.02	1265821.55	данные отсутствуют	2.5
11	418278.49	1265862.6	данные отсутствуют	2.5
12	418249.94	1265903.66	данные отсутствуют	2.5
13	418221.4	1265944.71	данные отсутствуют	2.5
14	418176.17	1265917.87	данные отсутствуют	2.5
15	418126.83	1266025.14	данные отсутствуют	2.5

Государственный регистратор		ФГИС ЕГРН
полное наименование должности	подпись	инициалы, фамилия

М.П.

Выписка из Единого государственного реестра недвижимости об объекте недвижимости
Описание местоположения земельного участка

Земельный участок		
(вид объекта недвижимости)		
Лист № ____ Раздела 3.2	Всего листов раздела 3.2 : ____	Всего листов выписки: ____
25.03.2020 № 99/2020/322061910		
Кадастровый номер:		76:14:040401:1100

Сведения о характерных точках границы земельного участка				
Система координат				
Зона №				
Номер точки	Координаты		Описание закрепления на местности	Средняя квадратическая погрешность определения координат характерных точек границ земельного участка, м
	X	Y		
1	2	3	4	5
16	418099.44	1266084.73	данные отсутствуют	2.5
17	418051.28	1266054.46	данные отсутствуют	2.5
18	417795.87	1265763.33	данные отсутствуют	2.5
19	417818.92	1265740.28	данные отсутствуют	2.5
20	417988.58	1265637.27	данные отсутствуют	2.5
21	418249.11	1265497.46	данные отсутствуют	2.5
22	418300.61	1265468.29	данные отсутствуют	2.5
23	418333.19	1265437.45	данные отсутствуют	2.5
24	418353.17	1265425.28	данные отсутствуют	2.5
25	418369.03	1265399.22	данные отсутствуют	2.5
26	418411.16	1265351.87	данные отсутствуют	2.5
27	418428.32	1265349.26	данные отсутствуют	2.5
28	418450.48	1265328.19	данные отсутствуют	2.5
29	418470.46	1265319.29	данные отсутствуют	2.5
30	418496.74	1265298.22	данные отсутствуют	2.5

Государственный регистратор	ФГИС ЕГРН
полное наименование должности	подпись
	инициалы, фамилия

М.П.

Выписка из Единого государственного реестра недвижимости об объекте недвижимости
Описание местоположения земельного участка

Земельный участок	
(вид объекта недвижимости)	
Лист № ____ Раздела 3.2	Всего листов раздела 3.2 : ____
Всего листов выписки: ____	
25.03.2020 № 99/2020/322061910	
Кадастровый номер: 76:14:040401:1100	

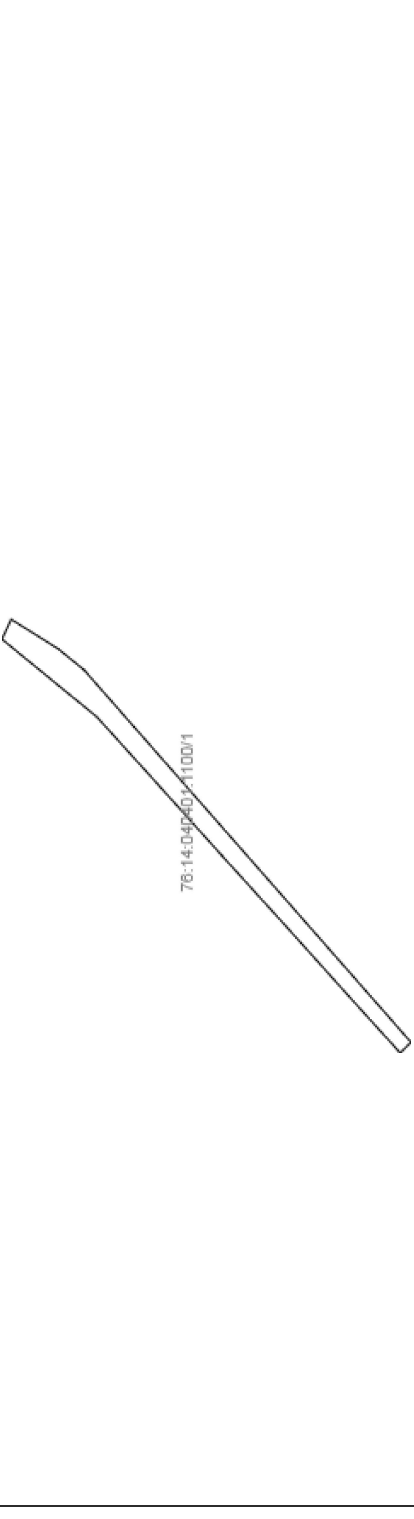
Сведения о характерных точках границы земельного участка			
Система координат			
Зона №			
Номер точки	Координаты		Средняя квадратическая погрешность определения координат характерных точек границ земельного участка, м
	X	Y	
1	2	3	5
31	418519.11	1265293.44	2.5
32	418534.75	1265299.09	2.5
33	418549.74	1265324.5	2.5
34	418559.3	1265329.5	2.5

Государственный регистратор	ФГИС ЕГРН
полное наименование должности	подпись
	инициалы, фамилия

М.П.

Выписка из Единого государственного реестра недвижимости об объекте недвижимости
Сведения о частях земельного участка

Земельный участок	
(вид объекта недвижимости)	
Лист № <u>4</u> Раздела <u>4</u>	Всего листов раздела <u>4</u>
Всего листов выписки: _____	
25.03.2020 № 99/2020/322061910	
Кадастровый номер: 76:14:040401:1100	

План (чертеж, схема) части земельного участка	Учетный номер части: 76:14:040401:1100/1
	
Масштаб 1: данные отсутствуют	Условные обозначения:

Государственный регистратор	ФГИС ЕГРН
полное наименование должности	инициалы, фамилия

М.П.

Выписка из Единого государственного реестра недвижимости об объекте недвижимости
Сведения о частях земельного участка

Земельный участок	
(вид объекта недвижимости)	
Лист № <u>4.1</u> Раздела <u>4.1</u>	Всего листов раздела <u>4.1</u> : _____
Всего листов выписки: _____	
25.03.2020 № 99/2020/322061910	
Кадастровый номер: 76:14:040401:1100	

Учетный номер части	Площадь (м ²)	Содержание ограничения в использовании или ограничения права на объект недвижимости или обременения объекта недвижимости
1	2	3
1	6650	Ограничения прав на земельный участок, предусмотренные статьями 56, 56.1 Земельного кодекса Российской Федерации, 76.14.2.185, Постановление Правительства Российской Федерации от 24 февраля 2009г. №160 "О порядке установления охранных зон объектов электросетевого хозяйства и особых условий использования земельных участков, расположенных в границах таких зон" № 160 от 24.02.2009

Государственный регистратор	ФГИС ЕГРН
полное наименование должности	подпись
	инициалы, фамилия

М.П.

Выписка из Единого государственного реестра недвижимости об объекте недвижимости
Сведения о частях земельного участка

Земельный участок				
(вид объекта недвижимости)				
Лист № ____	Раздела 4.2	Всего листов раздела 4.2 : ____	Всего разделов: ____	Всего листов выписки: ____
25.03.2020 № 99/2020/322061910				
Кадастровый номер:		76:14:040401:1100		
Сведения о характерных точках границы части (частей) земельного участка				
Учетный номер части: 1				
Система координат: МСК-76				
Зона №				
Номер точки	Координаты, м		Описание закрепления на местности	Средняя квадратическая погрешность определения координат характерных точек границы части земельного участка, м
	X	Y		
1	2	3	4	5
16	418099.44	1266084.73	данные отсутствуют	2.5
18	417795.87	1265763.33	данные отсутствуют	2.5
35	417840.8	1265795.84	данные отсутствуют	0.1
35	417840.8	1265795.84	данные отсутствуют	0.1
36	417804.01	1265755.19	данные отсутствуют	данные отсутствуют
37	418043.96	1266046.12	данные отсутствуют	данные отсутствуют
38	418063.5	1266062.14	данные отсутствуют	данные отсутствуют
39	418106.4	1266069.6	данные отсутствуют	данные отсутствуют
40	418034.41	1266010.61	данные отсутствуют	0.1
41	417988.39	1265959.7	данные отсутствуют	0.1
42	417939.47	1265905.23	данные отсутствуют	0.1
43	417890.65	1265851.37	данные отсутствуют	0.1

Государственный регистратор		ФГИС ЕГРН
полное наименование должности		подпись
		инициалы, фамилия

М.П.

Выписка из Единого государственного реестра недвижимости об объекте недвижимости

Сведения о характеристиках объекта недвижимости

На основании запроса от 21.10.2019 г., поступившего на рассмотрение 24.10.2019 г., сообщаем, что согласно записям Единого государственного реестра недвижимости:

Земельный участок			
(вид объекта недвижимости)			
Лист № ___ Раздела 1	Всего листов раздела 1 : ___	Всего разделов: ___	Всего листов выписки: ___
24.10.2019 № 99/2019/291124484			
Кадастровый номер:		76:14:040401:1281	

Номер кадастрового квартала:	76:14:040401
Дата присвоения кадастрового номера:	26.04.2018
Ранее присвоенный государственный учетный номер:	данные отсутствуют
Адрес:	Ярославская область, р-н Рыбинский, с/о Покровский, установлено относительно ориентира, расположенного за пределами участка. Ориентир д. Узково. Участок находится примерно в 750 м от ориентира по направлению на юг.
Площадь:	10651 +/- 903 кв. м
Кадастровая стоимость, руб.:	25455.89
Кадастровые номера расположенных в пределах земельного участка объектов недвижимости:	данные отсутствуют
Кадастровые номера объектов недвижимости, из которых образован объект недвижимости:	76:14:040401:259
Кадастровые номера образованных объектов недвижимости:	данные отсутствуют
Сведения о включении объекта недвижимости в состав предприятия как имущественного комплекса:	

Государственный регистратор		ФГИС ЕГРН
полное наименование должности	подпись	инициалы, фамилия

М.П.

Сведения о характеристиках объекта недвижимости

Земельный участок			
(вид объекта недвижимости)			
Лист № ___ Раздела 1	Всего листов раздела 1 : ___	Всего разделов: ___	Всего листов выписки: ___
24.10.2019 № 99/2019/291124484			
Кадастровый номер:		76:14:040401:1281	

Категория земель:	Земли сельскохозяйственного назначения
Виды разрешенного использования:	для ведения сельскохозяйственного производства
Сведения о кадастровом инженере:	Барболина Светлана Евгеньевна №76-11-125, ООО "Консалтинговая фирма "Аудит-Регион"
Сведения о лесах, водных объектах и об иных природных объектах, расположенных в пределах земельного участка:	данные отсутствуют
Сведения о том, что земельный участок полностью или частично расположен в границах зоны с особыми условиями использования территории или территории объекта культурного наследия	данные отсутствуют
Сведения о том, что земельный участок расположен в границах особой экономической зоны, территории опережающего социально-экономического развития, зоны территориального развития в Российской Федерации, игровой зоны:	данные отсутствуют
Сведения о том, что земельный участок расположен в границах особо охраняемой природной территории, охотничьих угодий, лесничеств, лесопарков:	данные отсутствуют
Сведения о результатах проведения государственного земельного надзора:	данные отсутствуют
Сведения о расположении земельного участка в границах территории, в отношении которой утвержден проект межевания территории:	данные отсутствуют

Государственный регистратор		ФГИС ЕГРН
полное наименование должности	подпись	инициалы, фамилия

М.П.

Сведения о характеристиках объекта недвижимости

Земельный участок			
(вид объекта недвижимости)			
Лист № ___ Раздела 1	Всего листов раздела 1 : ___	Всего разделов: ___	Всего листов выписки: ___
24.10.2019 № 99/2019/291124484			
Кадастровый номер:		76:14:040401:1281	

Условный номер земельного участка:	данные отсутствуют
Сведения о принятии акта и (или) заключении договора, предусматривающих предоставление в соответствии с земельным законодательством исполнительным органом государственной власти или органом местного самоуправления находящегося в государственной или муниципальной собственности земельного участка для строительства наемного дома социального использования или наемного дома коммерческого использования:	данные отсутствуют
Сведения о том, что земельный участок или земельные участки образованы на основании решения об изъятии земельного участка и (или) расположенного на нем объекта недвижимости для государственных или муниципальных нужд:	данные отсутствуют
Сведения о том, что земельный участок образован из земель или земельного участка, государственная собственность на которые не разграничена:	данные отсутствуют
Сведения о наличии земельного спора о местоположении границ земельных участков:	данные отсутствуют
Статус записи об объекте недвижимости:	Сведения об объекте недвижимости имеют статус "актуальные"
Особые отметки:	Сведения о видах разрешенного использования имеют статус «Актуальные незасвидетельствованные». Право (ограничение права, обременение объекта недвижимости) зарегистрировано на данный объект недвижимости с видами разрешенного использования «Для ведения крестьянского (фермерского) хозяйства».
Получатель выписки:	Решетников Михаил Николаевич

Государственный регистратор		ФГИС ЕГРН
полное наименование должности	подпись	инициалы, фамилия

М.П.

Выписка из Единого государственного реестра недвижимости об объекте недвижимости
Сведения о зарегистрированных правах

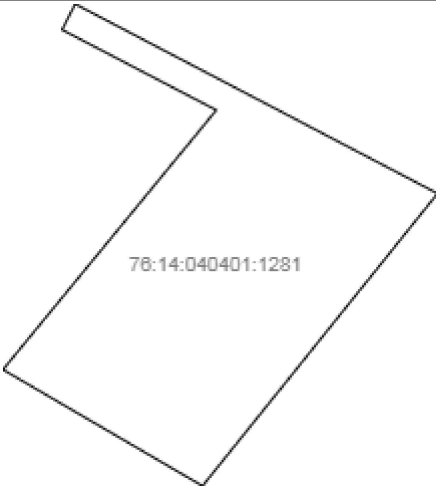
Земельный участок	
<small>(вид объекта недвижимости)</small>	
Лист № ___ Раздела 2	Всего листов раздела 2 : ___
Всего разделов: ___	Всего листов выписки: ___
24.10.2019 № 99/2019/291124484	
Кадастровый номер:	76:14:040401:1281
1. Правообладатель (правообладатели):	1.1. Тихомиров Илья Александрович
2. Вид, номер и дата государственной регистрации права:	2.1. Собственность, № 76:14:040401:1281-76/008/2018-1 от 26.04.2018
3. Ограничение прав и обременение объекта недвижимости:	не зарегистрировано
4. Договоры участия в долевом строительстве:	данные отсутствуют
5. Заявленные в судебном порядке права требования:	данные отсутствуют
6. Сведения о возражении в отношении зарегистрированного права:	данные отсутствуют
7. Сведения о наличии решения об изъятии объекта недвижимости для государственных и муниципальных нужд:	данные отсутствуют
8. Сведения о невозможности государственной регистрации без личного участия правообладателя или его законного представителя:	
9. Правопритязания и сведения о наличии поступивших, но не рассмотренных заявлений о проведении государственной регистрации права (перехода, прекращения права), ограничения права или обременения объекта недвижимости, сделки в отношении объекта недвижимости:	данные отсутствуют
10. Сведения об осуществлении государственной регистрации сделки, права, ограничения права без необходимого в силу закона согласия третьего лица, органа:	данные отсутствуют
11. Сведения о невозможности государственной регистрации перехода, прекращения, ограничения права на земельный участок из земель сельскохозяйственного назначения:	

Государственный регистратор		ФГИС ЕГРН
полное наименование должности	подпись	инициалы, фамилия

М.П.

Выписка из Единого государственного реестра недвижимости об объекте недвижимости
Описание местоположения земельного участка

Земельный участок			
(вид объекта недвижимости)			
Лист № ___ Раздела 3	Всего листов раздела 3 : ___	Всего разделов: ___	Всего листов выписки: ___
24.10.2019 № 99/2019/291124484			
Кадастровый номер:		76:14:040401:1281	

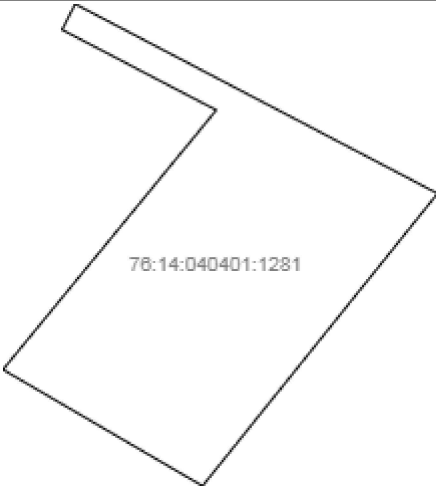
План (чертеж, схема) земельного участка			
 <p>76:14:040401:1281</p>			
Масштаб 1: данные отсутствуют	Условные обозначения:		

Государственный регистратор		ФГИС ЕГРН
полное наименование должности	подпись	инициалы, фамилия

М.П.

Выписка из Единого государственного реестра недвижимости об объекте недвижимости
Описание местоположения земельного участка

Земельный участок			
(вид объекта недвижимости)			
Лист № ___ Раздела 3	Всего листов раздела 3 : ___	Всего разделов: ___	Всего листов выписки: ___
24.10.2019 № 99/2019/291124484			
Кадастровый номер:		76:14:040401:1281	

План (чертеж, схема) земельного участка			
			
Масштаб 1: данные отсутствуют	Условные обозначения:		

Государственный регистратор		ФГИС ЕГРН
полное наименование должности	подпись	инициалы, фамилия

М.П.

Выписка из Единого государственного реестра недвижимости об объекте недвижимости
Описание местоположения земельного участка

Земельный участок			
(вид объекта недвижимости)			
Лист № ___ Раздела 3.1	Всего листов раздела 3.1 : ___	Всего разделов: ___	Всего листов выписки: ___
24.10.2019 № 99/2019/291124484			
Кадастровый номер:		76:14:040401:1281	

Описание местоположения границ земельного участка							
Номер п/п	Номер точки		Дирекционный угол	Горизонтальное проложение, м	Описание закрепления на местности	Кадастровые номера смежных участков	Сведения об адресах правообладателей смежных земельных участков
	начальная	конечная					
1	2	3	4	5	6	7	8
1	1	2	данные отсутствуют	данные отсутствуют	данные отсутствуют	данные отсутствуют	данные отсутствуют
2	2	3	данные отсутствуют	данные отсутствуют	данные отсутствуют	данные отсутствуют	данные отсутствуют
3	3	4	данные отсутствуют	данные отсутствуют	данные отсутствуют	данные отсутствуют	данные отсутствуют
4	4	5	данные отсутствуют	данные отсутствуют	данные отсутствуют	данные отсутствуют	данные отсутствуют
5	5	6	данные отсутствуют	данные отсутствуют	данные отсутствуют	данные отсутствуют	данные отсутствуют
6	6	1	данные отсутствуют	данные отсутствуют	данные отсутствуют	данные отсутствуют	данные отсутствуют

Государственный регистратор		ФГИС ЕГРН
полное наименование должности	подпись	инициалы, фамилия

М.П.

Выписка из Единого государственного реестра недвижимости об объекте недвижимости
Описание местоположения земельного участка

Земельный участок			
(вид объекта недвижимости)			
Лист № __ Раздела 3.2	Всего листов раздела 3.2 : __	Всего разделов: __	Всего листов выписки: __
24.10.2019 № 99/2019/291124484			
Кадастровый номер:		76:14:040401:1281	

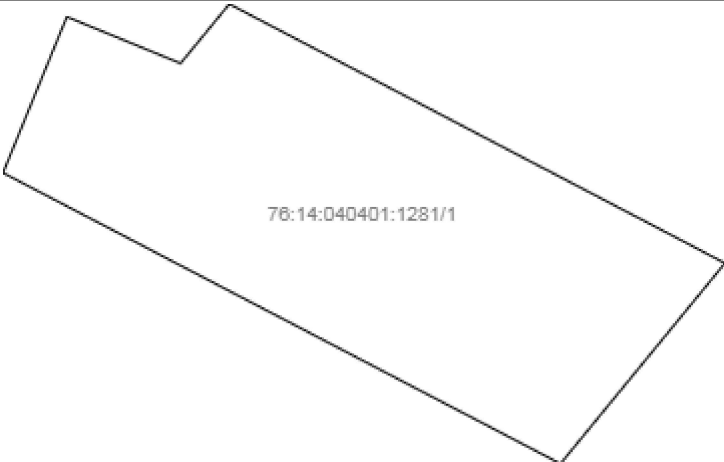
Сведения о характерных точках границы земельного участка				
Система координат				
Зона №				
Номер точки	Координаты		Описание закрепления на местности	Средняя квадратическая погрешность определения координат характерных точек границ земельного участка, м
	X	Y		
1	2	3	4	5
1	418358.32	1266225.36	данные отсутствуют	2.5
2	418292.75	1266350.92	данные отсутствуют	2.5
3	418191.54	1266269.47	данные отсутствуют	2.5
4	418231.81	1266200.34	данные отсутствуют	2.5
5	418321.59	1266274.24	данные отсутствуют	2.5
6	418349.42	1266220.81	данные отсутствуют	2.5

Государственный регистратор		ФГИС ЕГРН
полное наименование должности	подпись	инициалы, фамилия

М.П.

Выписка из Единого государственного реестра недвижимости об объекте недвижимости
Сведения о частях земельного участка

Земельный участок			
<small>(вид объекта недвижимости)</small>			
Лист № ___ Раздела 4	Всего листов раздела 4 : ___	Всего разделов: ___	Всего листов выписки: ___
24.10.2019 № 99/2019/291124484			
Кадастровый номер:		76:14:040401:1281	

План (чертеж, схема) части земельного участка	Учетный номер части: 76:14:040401:1281/1
	
Масштаб 1: данные отсутствуют	Условные обозначения:

Государственный регистратор		ФГИС ЕГРН
полное наименование должности	подпись	инициалы, фамилия

М.П.

Выписка из Единого государственного реестра недвижимости об объекте недвижимости
Сведения о частях земельного участка

Земельный участок			
<small>(вид объекта недвижимости)</small>			
Лист № __ Раздела 4.1	Всего листов раздела 4.1 : __	Всего разделов: __	Всего листов выписки: __
24.10.2019 № 99/2019/291124484			
Кадастровый номер:		76:14:040401:1281	

Учетный номер части	Площадь (м ²)	Содержание ограничения в использовании или ограничения права на объект недвижимости или обременения объекта недвижимости
1	2	3
1	248	Ограничения прав на земельный участок, предусмотренные статьями 56, 56.1 Земельного кодекса Российской Федерации, 76.14.2.185, Постановление Правительства Российской Федерации от 24 февраля 2009г. №160 "О порядке установления охранных зон объектов электросетевого хозяйства и особых условий использования земельных участков, расположенных в границах таких зон" № 160 от 24.02.2009

Государственный регистратор		ФГИС ЕГРН
полное наименование должности	подпись	инициалы, фамилия

М.П.

Выписка из Единого государственного реестра недвижимости об объекте недвижимости
Сведения о частях земельного участка

Земельный участок				
<small>(вид объекта недвижимости)</small>				
Лист № ___ Раздела 4.2		Всего листов раздела 4.2 : ___		Всего разделов: ___
Всего листов выписки: ___				
24.10.2019 № 99/2019/291124484				
Кадастровый номер:			76:14:040401:1281	
Сведения о характерных точках границы части (частей) земельного участка				
Учетный номер части: 1				
Система координат: МСК-76				
Зона №				
Номер точки	Координаты, м		Описание закрепления на местности	Средняя квадратическая погрешность определения координат характерных точек границы части земельного участка, м
	X	Y		
1	2	3	4	5
5	418321.59	1266274.24	данные отсутствуют	2.5
7	418329.43	1266280.68	данные отсутствуют	данные отсутствуют
7	418329.43	1266280.68	данные отсутствуют	данные отсутствуют
8	418339.56	1266261.28	данные отсутствуют	данные отсутствуют
9	418337.24	1266259.37	данные отсутствуют	0.1
10	418339.06	1266254.92	данные отсутствуют	0.1
11	418332.96	1266252.42	данные отсутствуют	данные отсутствуют

Государственный регистратор		ФГИС ЕГРН
полное наименование должности	подпись	инициалы, фамилия

М.П.

Выписка из Единого государственного реестра недвижимости об объекте недвижимости

Сведения о характеристиках объекта недвижимости

На основании запроса от 21.10.2019 г., поступившего на рассмотрение 24.10.2019 г., сообщаем, что согласно записям Единого государственного реестра недвижимости:

Земельный участок			
(вид объекта недвижимости)			
Лист № ___ Раздела 1	Всего листов раздела 1 : ___	Всего разделов: ___	Всего листов выписки: ___
24.10.2019 № 99/2019/291146219			
Кадастровый номер:		76:14:040401:1282	

Номер кадастрового квартала:	76:14:040401
Дата присвоения кадастрового номера:	26.04.2018
Ранее присвоенный государственный учетный номер:	данные отсутствуют
Адрес:	Ярославская область, р-н Рыбинский, г Покровский, установлено относительно ориентира, расположенного за пределами участка. Ориентир д. Узково. Участок находится примерно в 750 м от ориентира по направлению на юг.
Площадь:	420397 +/- 5745 кв. м
Кадастровая стоимость, руб.:	1004748.83
Кадастровые номера расположенных в пределах земельного участка объектов недвижимости:	76:00:000000:250
Кадастровые номера объектов недвижимости, из которых образован объект недвижимости:	76:14:040401:259
Кадастровые номера образованных объектов недвижимости:	данные отсутствуют
Сведения о включении объекта недвижимости в состав предприятия как имущественного комплекса:	

Государственный регистратор		ФГИС ЕГРН
полное наименование должности	подпись	инициалы, фамилия

М.П.

Сведения о характеристиках объекта недвижимости

Земельный участок			
(вид объекта недвижимости)			
Лист № ___ Раздела 1	Всего листов раздела 1 : ___	Всего разделов: ___	Всего листов выписки: ___
24.10.2019 № 99/2019/291146219			
Кадастровый номер:		76:14:040401:1282	

Категория земель:	Земли сельскохозяйственного назначения
Виды разрешенного использования:	для ведения сельскохозяйственного производства
Сведения о кадастровом инженере:	Барболина Светлана Евгеньевна №76-11-125, ООО "Консалтинговая фирма "Аудит-Регион"
Сведения о лесах, водных объектах и об иных природных объектах, расположенных в пределах земельного участка:	данные отсутствуют
Сведения о том, что земельный участок полностью или частично расположен в границах зоны с особыми условиями использования территории или территории объекта культурного наследия	данные отсутствуют
Сведения о том, что земельный участок расположен в границах особой экономической зоны, территории опережающего социально-экономического развития, зоны территориального развития в Российской Федерации, игровой зоны:	данные отсутствуют
Сведения о том, что земельный участок расположен в границах особо охраняемой природной территории, охотничьих угодий, лесничеств, лесопарков:	данные отсутствуют
Сведения о результатах проведения государственного земельного надзора:	данные отсутствуют
Сведения о расположении земельного участка в границах территории, в отношении которой утвержден проект межевания территории:	данные отсутствуют

Государственный регистратор		ФГИС ЕГРН
полное наименование должности	подпись	инициалы, фамилия

М.П.

Сведения о характеристиках объекта недвижимости

Земельный участок			
(вид объекта недвижимости)			
Лист № ___ Раздела 1	Всего листов раздела 1 : ___	Всего разделов: ___	Всего листов выписки: ___
24.10.2019 № 99/2019/291146219			
Кадастровый номер:		76:14:040401:1282	

Условный номер земельного участка:	данные отсутствуют
Сведения о принятии акта и (или) заключении договора, предусматривающих предоставление в соответствии с земельным законодательством исполнительным органом государственной власти или органом местного самоуправления находящегося в государственной или муниципальной собственности земельного участка для строительства наемного дома социального использования или наемного дома коммерческого использования:	данные отсутствуют
Сведения о том, что земельный участок или земельные участки образованы на основании решения об изъятии земельного участка и (или) расположенного на нем объекта недвижимости для государственных или муниципальных нужд:	данные отсутствуют
Сведения о том, что земельный участок образован из земель или земельного участка, государственная собственность на которые не разграничена:	данные отсутствуют
Сведения о наличии земельного спора о местоположении границ земельных участков:	данные отсутствуют
Статус записи об объекте недвижимости:	Сведения об объекте недвижимости имеют статус "актуальные"
Особые отметки:	Сведения о видах разрешенного использования имеют статус «Актуальные незасвидетельствованные». Право (ограничение права, обременение объекта недвижимости) зарегистрировано на данный объект недвижимости с видами разрешенного использования «Для ведения крестьянского (фермерского) хозяйства».
Получатель выписки:	Решетников Михаил Николаевич

Государственный регистратор		ФГИС ЕГРН
полное наименование должности	подпись	инициалы, фамилия

М.П.

Выписка из Единого государственного реестра недвижимости об объекте недвижимости
Сведения о зарегистрированных правах

Земельный участок	
(вид объекта недвижимости)	
Лист № ___ Раздела 2	Всего листов раздела 2 : ___
Всего разделов: ___	Всего листов выписки: ___
24.10.2019 № 99/2019/291146219	
Кадастровый номер:	76:14:040401:1282
1. Правообладатель (правообладатели):	1.1. Иванова Елена Анатольевна
2. Вид, номер и дата государственной регистрации права:	2.1. Собственность, № 76:14:040401:1282-76/008/2018-1 от 26.04.2018
3. Ограничение прав и обременение объекта недвижимости:	не зарегистрировано
4. Договоры участия в долевом строительстве:	данные отсутствуют
5. Заявленные в судебном порядке права требования:	данные отсутствуют
6. Сведения о возражении в отношении зарегистрированного права:	данные отсутствуют
7. Сведения о наличии решения об изъятии объекта недвижимости для государственных и муниципальных нужд:	данные отсутствуют
8. Сведения о невозможности государственной регистрации без личного участия правообладателя или его законного представителя:	
9. Правопритязания и сведения о наличии поступивших, но не рассмотренных заявлений о проведении государственной регистрации права (перехода, прекращения права), ограничения права или обременения объекта недвижимости, сделки в отношении объекта недвижимости:	данные отсутствуют
10. Сведения об осуществлении государственной регистрации сделки, права, ограничения права без необходимого в силу закона согласия третьего лица, органа:	данные отсутствуют
11. Сведения о невозможности государственной регистрации перехода, прекращения, ограничения права на земельный участок из земель сельскохозяйственного назначения:	

Государственный регистратор		ФГИС ЕГРН
полное наименование должности	подпись	инициалы, фамилия

М.П.

Выписка из Единого государственного реестра недвижимости об объекте недвижимости
Описание местоположения земельного участка

Земельный участок			
(вид объекта недвижимости)			
Лист № ___ Раздела 3	Всего листов раздела 3 : ___	Всего разделов: ___	Всего листов выписки: ___
24.10.2019 № 99/2019/291146219			
Кадастровый номер:		76:14:040401:1282	

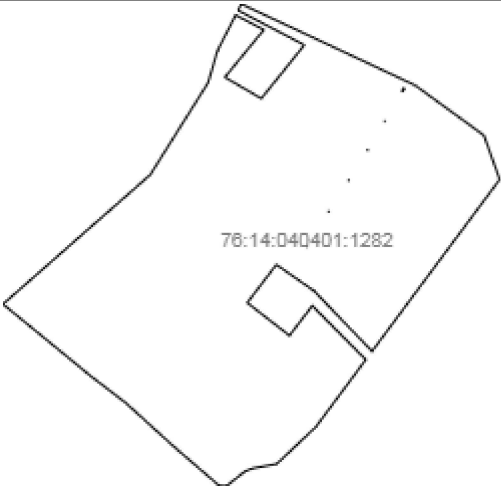
План (чертеж, схема) земельного участка			
			
Масштаб 1: данные отсутствуют	Условные обозначения:		

Государственный регистратор		ФГИС ЕГРН
полное наименование должности	подпись	инициалы, фамилия

М.П.

Выписка из Единого государственного реестра недвижимости об объекте недвижимости
Описание местоположения земельного участка

Земельный участок			
(вид объекта недвижимости)			
Лист № ___ Раздела 3	Всего листов раздела 3 : ___	Всего разделов: ___	Всего листов выписки: ___
24.10.2019 № 99/2019/291146219			
Кадастровый номер:		76:14:040401:1282	

План (чертеж, схема) земельного участка			
			
Масштаб 1: данные отсутствуют	Условные обозначения:		

Государственный регистратор		ФГИС ЕГРН
полное наименование должности	подпись	инициалы, фамилия

М.П.

Выписка из Единого государственного реестра недвижимости об объекте недвижимости
Описание местоположения земельного участка

Земельный участок			
(вид объекта недвижимости)			
Лист № ___ Раздела 3.1	Всего листов раздела 3.1 : ___	Всего разделов: ___	Всего листов выписки: ___
24.10.2019 № 99/2019/291146219			
Кадастровый номер:		76:14:040401:1282	

Описание местоположения границ земельного участка							
Номер п/п	Номер точки		Дирекционный угол	Горизонтальное проложение, м	Описание закрепления на местности	Кадастровые номера смежных участков	Сведения об адресах правообладателей смежных земельных участков
	начальная	конечная					
1	2	3	4	5	6	7	8
1	1	2	данные отсутствуют	данные отсутствуют	данные отсутствуют	данные отсутствуют	данные отсутствуют
2	2	3	данные отсутствуют	данные отсутствуют	данные отсутствуют	данные отсутствуют	данные отсутствуют
3	3	4	данные отсутствуют	данные отсутствуют	данные отсутствуют	данные отсутствуют	данные отсутствуют
4	4	5	данные отсутствуют	данные отсутствуют	данные отсутствуют	данные отсутствуют	данные отсутствуют
5	5	6	данные отсутствуют	данные отсутствуют	данные отсутствуют	данные отсутствуют	данные отсутствуют
6	6	7	данные отсутствуют	данные отсутствуют	данные отсутствуют	данные отсутствуют	данные отсутствуют
7	7	8	данные отсутствуют	данные отсутствуют	данные отсутствуют	данные отсутствуют	данные отсутствуют
8	8	9	данные отсутствуют	данные отсутствуют	данные отсутствуют	данные отсутствуют	данные отсутствуют
9	9	10	данные отсутствуют	данные отсутствуют	данные отсутствуют	данные отсутствуют	данные отсутствуют
10	10	11	данные отсутствуют	данные отсутствуют	данные отсутствуют	данные отсутствуют	данные отсутствуют
11	11	12	данные отсутствуют	данные отсутствуют	данные отсутствуют	данные отсутствуют	данные отсутствуют
12	12	13	данные отсутствуют	данные отсутствуют	данные отсутствуют	данные отсутствуют	данные отсутствуют
13	13	14	данные отсутствуют	данные отсутствуют	данные отсутствуют	данные отсутствуют	данные отсутствуют

14	14	15	данные отсутствуют	данные отсутствуют	данные отсутствуют	данные отсутствуют	данные отсутствуют
15	15	16	данные отсутствуют	данные отсутствуют	данные отсутствуют	данные отсутствуют	данные отсутствуют

Государственный регистратор		ФГИС ЕГРН
полное наименование должности	подпись	инициалы, фамилия

М.П.

Выписка из Единого государственного реестра недвижимости об объекте недвижимости
Описание местоположения земельного участка

Земельный участок			
(вид объекта недвижимости)			
Лист № ___ Раздела 3.1	Всего листов раздела 3.1 : ___	Всего разделов: ___	Всего листов выписки: ___
24.10.2019 № 99/2019/291146219			
Кадастровый номер:		76:14:040401:1282	

Описание местоположения границ земельного участка							
Номер п/п	Номер точки		Дирекционный угол	Горизонтальное проложение, м	Описание закрепления на местности	Кадастровые номера смежных участков	Сведения об адресах правообладателей смежных земельных участков
	начальная	конечная					
1	2	3	4	5	6	7	8
16	16	17	данные отсутствуют	данные отсутствуют	данные отсутствуют	данные отсутствуют	данные отсутствуют
17	17	18	данные отсутствуют	данные отсутствуют	данные отсутствуют	данные отсутствуют	данные отсутствуют
18	18	19	данные отсутствуют	данные отсутствуют	данные отсутствуют	данные отсутствуют	данные отсутствуют
19	19	20	данные отсутствуют	данные отсутствуют	данные отсутствуют	данные отсутствуют	данные отсутствуют
20	20	21	данные отсутствуют	данные отсутствуют	данные отсутствуют	данные отсутствуют	данные отсутствуют
21	21	22	данные отсутствуют	данные отсутствуют	данные отсутствуют	данные отсутствуют	данные отсутствуют
22	22	23	данные отсутствуют	данные отсутствуют	данные отсутствуют	данные отсутствуют	данные отсутствуют
23	23	24	данные отсутствуют	данные отсутствуют	данные отсутствуют	данные отсутствуют	данные отсутствуют
24	24	25	данные отсутствуют	данные отсутствуют	данные отсутствуют	данные отсутствуют	данные отсутствуют
25	25	26	данные отсутствуют	данные отсутствуют	данные отсутствуют	данные отсутствуют	данные отсутствуют
26	26	27	данные отсутствуют	данные отсутствуют	данные отсутствуют	данные отсутствуют	данные отсутствуют
27	27	28	данные отсутствуют	данные отсутствуют	данные отсутствуют	данные отсутствуют	данные отсутствуют
28	28	29	данные	данные	данные отсутствуют	данные отсутствуют	данные отсутствуют

			отсутствуют	отсутствуют			
29	29	30	данные отсутствуют	данные отсутствуют	данные отсутствуют	данные отсутствуют	данные отсутствуют
30	30	31	данные отсутствуют	данные отсутствуют	данные отсутствуют	данные отсутствуют	данные отсутствуют

Государственный регистратор		ФГИС ЕГРН
полное наименование должности	подпись	инициалы, фамилия

М.П.

Выписка из Единого государственного реестра недвижимости об объекте недвижимости
Описание местоположения земельного участка

Земельный участок			
(вид объекта недвижимости)			
Лист № ___ Раздела 3.1	Всего листов раздела 3.1 : ___	Всего разделов: ___	Всего листов выписки: ___
24.10.2019 № 99/2019/291146219			
Кадастровый номер:		76:14:040401:1282	

Описание местоположения границ земельного участка							
Номер п/п	Номер точки		Дирекционный угол	Горизонтальное проложение, м	Описание закрепления на местности	Кадастровые номера смежных участков	Сведения об адресах правообладателей смежных земельных участков
	начальная	конечная					
1	2	3	4	5	6	7	8
31	31	1	данные отсутствуют	данные отсутствуют	данные отсутствуют	данные отсутствуют	данные отсутствуют
32	38	39	данные отсутствуют	данные отсутствуют	данные отсутствуют	данные отсутствуют	данные отсутствуют
33	39	40	данные отсутствуют	данные отсутствуют	данные отсутствуют	данные отсутствуют	данные отсутствуют
34	40	41	данные отсутствуют	данные отсутствуют	данные отсутствуют	данные отсутствуют	данные отсутствуют
35	41	42	данные отсутствуют	данные отсутствуют	данные отсутствуют	данные отсутствуют	данные отсутствуют
36	42	43	данные отсутствуют	данные отсутствуют	данные отсутствуют	данные отсутствуют	данные отсутствуют
37	43	44	данные отсутствуют	данные отсутствуют	данные отсутствуют	данные отсутствуют	данные отсутствуют
38	44	45	данные отсутствуют	данные отсутствуют	данные отсутствуют	данные отсутствуют	данные отсутствуют
39	45	46	данные отсутствуют	данные отсутствуют	данные отсутствуют	данные отсутствуют	данные отсутствуют
40	46	47	данные отсутствуют	данные отсутствуют	данные отсутствуют	данные отсутствуют	данные отсутствуют
41	47	1	данные отсутствуют	данные отсутствуют	данные отсутствуют	данные отсутствуют	данные отсутствуют

Государственный регистратор		ФГИС ЕГРН

полное наименование должности

подпись

инициалы, фамилия

М.П.

Выписка из Единого государственного реестра недвижимости об объекте недвижимости
Описание местоположения земельного участка

Земельный участок			
(вид объекта недвижимости)			
Лист № ___ Раздела 3.2	Всего листов раздела 3.2 : ___	Всего разделов: ___	Всего листов выписки: ___
24.10.2019 № 99/2019/291146219			
Кадастровый номер:		76:14:040401:1282	

Сведения о характерных точках границы земельного участка				
Система координат				
Зона №				
Номер точки	Координаты		Описание закрепления на местности	Средняя квадратическая погрешность определения координат характерных точек границ земельного участка, м
	X	Y		
1	2	3	4	5
1	418370.44	1266231.57	данные отсутствуют	2.5
2	418216.44	1266561.16	данные отсутствуют	2.5
3	418121.75	1266691.34	данные отсутствуют	2.5
4	418038.3	1266721.2	данные отсутствуют	2.5
5	417713.08	1266479.32	данные отсутствуют	2.5
6	417827.11	1266369.68	данные отсутствуют	2.5
7	417877.06	1266298	данные отсутствуют	2.5
8	417804.95	1266242.83	данные отсутствуют	2.5
9	417742.83	1266322.76	данные отсутствуют	2.5
10	417799.3	1266365.99	данные отсутствуют	2.5
11	417697.17	1266467.48	данные отсутствуют	2.5
12	417570.63	1266373.37	данные отсутствуют	2.5
13	417499.66	1266298.53	данные отсутствуют	2.5
14	417491.31	1266251.95	данные отсутствуют	2.5
15	417485.23	1266237.84	данные отсутствуют	2.5

Государственный регистратор		ФГИС ЕГРН
полное наименование должности	подпись	инициалы, фамилия

М.П.

Выписка из Единого государственного реестра недвижимости об объекте недвижимости
Описание местоположения земельного участка

Земельный участок			
(вид объекта недвижимости)			
Лист № ___ Раздела 3.2	Всего листов раздела 3.2 : ___	Всего разделов: ___	Всего листов выписки: ___
24.10.2019 № 99/2019/291146219			
Кадастровый номер:		76:14:040401:1282	

Сведения о характерных точках границы земельного участка				
Система координат				
Зона №				
Номер точки	Координаты		Описание закрепления на местности	Средняя квадратическая погрешность определения координат характерных точек границ земельного участка, м
	X	Y		
1	2	3	4	5
16	417458.08	1266203.52	данные отсутствуют	2.5
17	417458.73	1266189.4	данные отсутствуют	2.5
18	417495.27	1266147	данные отсутствуют	2.5
19	417529.11	1266107.73	данные отсутствуют	2.5
20	417615.55	1266012.16	данные отсутствуют	2.5
21	417666.82	1265945.35	данные отсутствуют	2.5
22	417802.3	1265779.76	данные отсутствуют	2.5
23	418047.35	1266059.08	данные отсутствуют	2.5
24	418221.55	1266168.55	данные отсутствуют	2.5
25	418282.15	1266186.36	данные отсутствуют	2.5
26	418349.42	1266220.81	данные отсутствуют	2.5
27	418321.59	1266274.24	данные отсутствуют	2.5
28	418231.81	1266200.34	данные отсутствуют	2.5
29	418191.54	1266269.47	данные отсутствуют	2.5
30	418292.75	1266350.92	данные отсутствуют	2.5

Государственный регистратор		ФГИС ЕГРН
полное наименование должности	подпись	инициалы, фамилия

М.П.

Выписка из Единого государственного реестра недвижимости об объекте недвижимости
Описание местоположения земельного участка

Земельный участок			
<small>(вид объекта недвижимости)</small>			
Лист № ___ Раздела 3.2	Всего листов раздела 3.2 : ___	Всего разделов: ___	Всего листов выписки: ___
24.10.2019 № 99/2019/291146219			
Кадастровый номер:		76:14:040401:1282	

Сведения о характерных точках границы земельного участка				
Система координат				
Зона №				
Номер точки	Координаты		Описание закрепления на местности	Средняя квадратическая погрешность определения координат характерных точек границ земельного участка, м
	X	Y		
1	2	3	4	5
31	418358.32	1266225.36	данные отсутствуют	2.5
32	418211.6	1266539.42	данные отсутствуют	2.5
33	418210.56	1266541.12	данные отсутствуют	2.5
34	418204.69	1266537.53	данные отсутствуют	2.5
35	418205.74	1266535.83	данные отсутствуют	2.5
36	418147.75	1266503.71	данные отсутствуют	2.5
37	418147.69	1266503.62	данные отсутствуют	2.5
38	418147.64	1266503.53	данные отсутствуют	2.5
39	418147.6	1266503.43	данные отсутствуют	2.5
40	418147.56	1266503.12	данные отсутствуют	2.5
41	418147.56	1266503.02	данные отсутствуют	2.5
42	418147.58	1266502.91	данные отсутствуют	2.5
43	418147.6	1266502.81	данные отсутствуют	2.5
44	418147.64	1266502.71	данные отсутствуют	2.5
45	418147.69	1266502.62	данные отсутствуют	2.5

Государственный регистратор		ФГИС ЕГРН
полное наименование должности	подпись	инициалы, фамилия

М.П.

Выписка из Единого государственного реестра недвижимости об объекте недвижимости
Описание местоположения земельного участка

Земельный участок			
(вид объекта недвижимости)			
Лист № ___ Раздела 3.2	Всего листов раздела 3.2 : ___	Всего разделов: ___	Всего листов выписки: ___
24.10.2019 № 99/2019/291146219			
Кадастровый номер:		76:14:040401:1282	

Сведения о характерных точках границы земельного участка				
Система координат				
Зона №				
Номер точки	Координаты		Описание закрепления на местности	Средняя квадратическая погрешность определения координат характерных точек границ земельного участка, м
	X	Y		
1	2	3	4	5
46	418147.75	1266502.53	данные отсутствуют	2.5
47	418147.81	1266502.45	данные отсутствуют	2.5
48	418147.89	1266502.38	данные отсутствуют	2.5
49	418147.97	1266502.31	данные отсутствуют	2.5
50	418148.06	1266502.25	данные отсутствуют	2.5
51	418148.15	1266502.21	данные отсутствуют	2.5
52	418148.25	1266502.17	данные отсутствуют	2.5
53	418148.35	1266502.14	данные отсутствуют	2.5
54	418148.45	1266502.13	данные отсутствуют	2.5
55	418148.76	1266502.14	данные отсутствуют	2.5
56	418149.06	1266502.25	данные отсутствуют	2.5
57	418149.14	1266502.31	данные отсутствуют	2.5
58	418149.23	1266502.38	данные отсутствуют	2.5
59	418149.3	1266502.45	данные отсутствуют	2.5
60	418149.37	1266502.53	данные отсутствуют	2.5

Государственный регистратор		ФГИС ЕГРН
полное наименование должности	подпись	инициалы, фамилия

М.П.

Выписка из Единого государственного реестра недвижимости об объекте недвижимости
Описание местоположения земельного участка

Земельный участок			
(вид объекта недвижимости)			
Лист № ___ Раздела 3.2	Всего листов раздела 3.2 : ___	Всего разделов: ___	Всего листов выписки: ___
24.10.2019 № 99/2019/291146219			
Кадастровый номер:		76:14:040401:1282	

Сведения о характерных точках границы земельного участка				
Система координат				
Зона №				
Номер точки	Координаты		Описание закрепления на местности	Средняя квадратическая погрешность определения координат характерных точек границ земельного участка, м
	X	Y		
1	2	3	4	5
61	418149.42	1266502.62	данные отсутствуют	2.5
62	418149.47	1266502.71	данные отсутствуют	2.5
63	418149.51	1266502.81	данные отсутствуют	2.5
64	418149.53	1266502.91	данные отсутствуют	2.5
65	418149.55	1266503.02	данные отсутствуют	2.5
66	418149.56	1266503.12	данные отсутствуют	2.5
67	418149.55	1266503.23	данные отсутствуют	2.5
68	418149.42	1266503.62	данные отсутствуют	2.5
69	418149.37	1266503.71	данные отсутствуют	2.5
70	418149.14	1266503.93	данные отсутствуют	2.5
71	418149.06	1266503.99	данные отсутствуют	2.5
72	418148.96	1266504.03	данные отсутствуют	2.5
73	418148.87	1266504.07	данные отсутствуют	2.5
74	418148.76	1266504.1	данные отсутствуют	2.5
75	418148.66	1266504.12	данные отсутствуют	2.5

Государственный регистратор		ФГИС ЕГРН
полное наименование должности	подпись	инициалы, фамилия

М.П.

Выписка из Единого государственного реестра недвижимости об объекте недвижимости
Описание местоположения земельного участка

Земельный участок			
(вид объекта недвижимости)			
Лист № ___ Раздела 3.2	Всего листов раздела 3.2 : ___	Всего разделов: ___	Всего листов выписки: ___
24.10.2019 № 99/2019/291146219			
Кадастровый номер:		76:14:040401:1282	

Сведения о характерных точках границы земельного участка				
Система координат				
Зона №				
Номер точки	Координаты		Описание закрепления на местности	Средняя квадратическая погрешность определения координат характерных точек границ земельного участка, м
	X	Y		
1	2	3	4	5
76	418148.56	1266504.12	данные отсутствуют	2.5
77	418148.45	1266504.12	данные отсутствуют	2.5
78	418148.35	1266504.1	данные отсутствуют	2.5
79	418148.25	1266504.07	данные отсутствуют	2.5
80	418147.97	1266503.93	данные отсутствуют	2.5
81	418147.89	1266503.86	данные отсутствуют	2.5
82	418147.81	1266503.79	данные отсутствуют	2.5
83	418094.77	1266471.23	данные отсутствуют	2.5
84	418094.76	1266471.33	данные отсутствуют	2.5
85	418094.75	1266471.43	данные отсутствуют	2.5
86	418094.72	1266471.54	данные отсутствуют	2.5
87	418094.68	1266471.63	данные отсутствуют	2.5
88	418094.64	1266471.73	данные отсутствуют	2.5
89	418094.58	1266471.81	данные отсутствуют	2.5
90	418094.51	1266471.9	данные отсутствуют	2.5

Государственный регистратор		ФГИС ЕГРН
полное наименование должности	подпись	инициалы, фамилия

М.П.

Выписка из Единого государственного реестра недвижимости об объекте недвижимости
Описание местоположения земельного участка

Земельный участок			
<small>(вид объекта недвижимости)</small>			
Лист № ___ Раздела 3.2	Всего листов раздела 3.2 : ___	Всего разделов: ___	Всего листов выписки: ___
24.10.2019 № 99/2019/291146219			
Кадастровый номер:		76:14:040401:1282	

Сведения о характерных точках границы земельного участка				
Система координат				
Зона №				
Номер точки	Координаты		Описание закрепления на местности	Средняя квадратическая погрешность определения координат характерных точек границ земельного участка, м
	X	Y		
1	2	3	4	5
91	418094.44	1266471.97	данные отсутствуют	2.5
92	418094.36	1266472.04	данные отсутствуют	2.5
93	418094.27	1266472.09	данные отсутствуют	2.5
94	418094.18	1266472.14	данные отсутствуют	2.5
95	418094.08	1266472.18	данные отсутствуют	2.5
96	418093.98	1266472.2	данные отсутствуют	2.5
97	418093.87	1266472.22	данные отсутствуют	2.5
98	418093.77	1266472.23	данные отсутствуют	2.5
99	418093.67	1266472.22	данные отсутствуют	2.5
100	418093.56	1266472.2	данные отсутствуют	2.5
101	418093.46	1266472.18	данные отсутствуют	2.5
102	418093.36	1266472.14	данные отсутствуют	2.5
103	418093.27	1266472.09	данные отсутствуют	2.5
104	418093.18	1266472.04	данные отсутствуют	2.5
105	418093.1	1266471.97	данные отсутствуют	2.5

Государственный регистратор		ФГИС ЕГРН
полное наименование должности	подпись	инициалы, фамилия

М.П.

Выписка из Единого государственного реестра недвижимости об объекте недвижимости
Описание местоположения земельного участка

Земельный участок			
<small>(вид объекта недвижимости)</small>			
Лист № ___ Раздела 3.2	Всего листов раздела 3.2 : ___	Всего разделов: ___	Всего листов выписки: ___
24.10.2019 № 99/2019/291146219			
Кадастровый номер:		76:14:040401:1282	

Сведения о характерных точках границы земельного участка				
Система координат				
Зона №				
Номер точки	Координаты		Описание закрепления на местности	Средняя квадратическая погрешность определения координат характерных точек границ земельного участка, м
	X	Y		
1	2	3	4	5
106	418093.03	1266471.9	данные отсутствуют	2.5
107	418092.86	1266471.63	данные отсутствуют	2.5
108	418092.82	1266471.54	данные отсутствуют	2.5
109	418092.78	1266471.12	данные отсутствуют	2.5
110	418092.79	1266471.02	данные отсутствуют	2.5
111	418092.82	1266470.92	данные отсутствуют	2.5
112	418092.96	1266470.64	данные отсутствуют	2.5
113	418093.03	1266470.56	данные отсутствуют	2.5
114	418093.1	1266470.48	данные отсутствуют	2.5
115	418093.18	1266470.42	данные отсутствуют	2.5
116	418093.27	1266470.36	данные отсутствуют	2.5
117	418093.56	1266470.25	данные отсутствуют	2.5
118	418093.67	1266470.23	данные отсутствуют	2.5
119	418093.77	1266470.23	данные отсутствуют	2.5
120	418093.87	1266470.23	данные отсутствуют	2.5

Государственный регистратор		ФГИС ЕГРН
полное наименование должности	подпись	инициалы, фамилия

М.П.

Выписка из Единого государственного реестра недвижимости об объекте недвижимости
Описание местоположения земельного участка

Земельный участок			
<small>(вид объекта недвижимости)</small>			
Лист № ___ Раздела 3.2	Всего листов раздела 3.2 : ___	Всего разделов: ___	Всего листов выписки: ___
24.10.2019 № 99/2019/291146219			
Кадастровый номер:		76:14:040401:1282	

Сведения о характерных точках границы земельного участка				
Система координат				
Зона №				
Номер точки	Координаты		Описание закрепления на местности	Средняя квадратическая погрешность определения координат характерных точек границ земельного участка, м
	X	Y		
1	2	3	4	5
121	418093.98	1266470.25	данные отсутствуют	2.5
122	418094.08	1266470.27	данные отсутствуют	2.5
123	418094.18	1266470.31	данные отсутствуют	2.5
124	418094.27	1266470.36	данные отсутствуют	2.5
125	418094.36	1266470.42	данные отсутствуют	2.5
126	418094.44	1266470.48	данные отсутствуют	2.5
127	418094.51	1266470.56	данные отсутствуют	2.5
128	418094.58	1266470.64	данные отсутствуют	2.5
129	418094.64	1266470.73	данные отсутствуют	2.5
130	418094.68	1266470.82	данные отсутствуют	2.5
131	418094.72	1266470.92	данные отсутствуют	2.5
132	418094.75	1266471.02	данные отсутствуют	2.5
133	418094.76	1266471.12	данные отсутствуют	2.5
134	418037.41	1266434.85	данные отсутствуют	2.5
135	418037.4	1266434.95	данные отсутствуют	2.5

Государственный регистратор		ФГИС ЕГРН
полное наименование должности	подпись	инициалы, фамилия

М.П.

Выписка из Единого государственного реестра недвижимости об объекте недвижимости
Описание местоположения земельного участка

Земельный участок			
(вид объекта недвижимости)			
Лист № ___ Раздела 3.2	Всего листов раздела 3.2 : ___	Всего разделов: ___	Всего листов выписки: ___
24.10.2019 № 99/2019/291146219			
Кадастровый номер:		76:14:040401:1282	

Сведения о характерных точках границы земельного участка				
Система координат				
Зона №				
Номер точки	Координаты		Описание закрепления на местности	Средняя квадратическая погрешность определения координат характерных точек границ земельного участка, м
	X	Y		
1	2	3	4	5
136	418037.38	1266435.05	данные отсутствуют	2.5
137	418037.36	1266435.16	данные отсутствуют	2.5
138	418037.32	1266435.25	данные отсутствуют	2.5
139	418037.27	1266435.35	данные отсутствуют	2.5
140	418037.22	1266435.43	данные отсутствуют	2.5
141	418037.15	1266435.52	данные отсутствуют	2.5
142	418037.08	1266435.59	данные отсутствуют	2.5
143	418036.99	1266435.66	данные отсутствуют	2.5
144	418036.91	1266435.71	данные отсутствуют	2.5
145	418036.81	1266435.76	данные отсутствуют	2.5
146	418036.72	1266435.8	данные отсутствуют	2.5
147	418036.61	1266435.83	данные отсутствуют	2.5
148	418036.51	1266435.84	данные отсутствуют	2.5
149	418036.41	1266435.85	данные отсутствуют	2.5
150	418036.3	1266435.84	данные отсутствуют	2.5

Государственный регистратор		ФГИС ЕГРН
полное наименование должности	подпись	инициалы, фамилия

М.П.

Выписка из Единого государственного реестра недвижимости об объекте недвижимости
Описание местоположения земельного участка

Земельный участок			
(вид объекта недвижимости)			
Лист № ___ Раздела 3.2	Всего листов раздела 3.2 : ___	Всего разделов: ___	Всего листов выписки: ___
24.10.2019 № 99/2019/291146219			
Кадастровый номер:		76:14:040401:1282	

Сведения о характерных точках границы земельного участка				
Система координат				
Зона №				
Номер точки	Координаты		Описание закрепления на местности	Средняя квадратическая погрешность определения координат характерных точек границ земельного участка, м
	X	Y		
1	2	3	4	5
151	418036.2	1266435.83	данные отсутствуют	2.5
152	418036.1	1266435.8	данные отсутствуют	2.5
153	418036	1266435.76	данные отсутствуют	2.5
154	418035.91	1266435.71	данные отсутствуют	2.5
155	418035.82	1266435.66	данные отсутствуют	2.5
156	418035.74	1266435.59	данные отсутствуют	2.5
157	418035.66	1266435.52	данные отсутствуют	2.5
158	418035.6	1266435.43	данные отсутствуют	2.5
159	418035.54	1266435.35	данные отсутствуют	2.5
160	418035.49	1266435.25	данные отсутствуют	2.5
161	418035.45	1266435.16	данные отсутствуют	2.5
162	418035.43	1266435.05	данные отсутствуют	2.5
163	418035.41	1266434.95	данные отсутствуют	2.5
164	418035.41	1266434.85	данные отсутствуют	2.5
165	418035.45	1266434.54	данные отсутствуют	2.5

Государственный регистратор		ФГИС ЕГРН
полное наименование должности	подпись	инициалы, фамилия

М.П.

Выписка из Единого государственного реестра недвижимости об объекте недвижимости
Описание местоположения земельного участка

Земельный участок			
(вид объекта недвижимости)			
Лист № ___ Раздела 3.2	Всего листов раздела 3.2 : ___	Всего разделов: ___	Всего листов выписки: ___
24.10.2019 № 99/2019/291146219			
Кадастровый номер:		76:14:040401:1282	

Сведения о характерных точках границы земельного участка				
Система координат				
Зона №				
Номер точки	Координаты		Описание закрепления на местности	Средняя квадратическая погрешность определения координат характерных точек границ земельного участка, м
	X	Y		
1	2	3	4	5
166	418035.49	1266434.44	данные отсутствуют	2.5
167	418035.54	1266434.35	данные отсутствуют	2.5
168	418035.6	1266434.26	данные отсутствуют	2.5
169	418035.91	1266433.98	данные отсутствуют	2.5
170	418036	1266433.93	данные отсутствуют	2.5
171	418036.1	1266433.9	данные отсутствуют	2.5
172	418036.2	1266433.87	данные отсутствуют	2.5
173	418036.3	1266433.85	данные отсутствуют	2.5
174	418036.61	1266433.87	данные отсутствуют	2.5
175	418036.72	1266433.9	данные отсутствуют	2.5
176	418036.81	1266433.93	данные отсутствуют	2.5
177	418036.91	1266433.98	данные отсутствуют	2.5
178	418036.99	1266434.04	данные отсутствуют	2.5
179	418037.08	1266434.1	данные отсутствуют	2.5
180	418037.15	1266434.18	данные отсутствуют	2.5

Государственный регистратор		ФГИС ЕГРН
полное наименование должности	подпись	инициалы, фамилия

М.П.

Выписка из Единого государственного реестра недвижимости об объекте недвижимости
Описание местоположения земельного участка

Земельный участок			
(вид объекта недвижимости)			
Лист № ___ Раздела 3.2	Всего листов раздела 3.2 : ___	Всего разделов: ___	Всего листов выписки: ___
24.10.2019 № 99/2019/291146219			
Кадастровый номер:		76:14:040401:1282	

Сведения о характерных точках границы земельного участка				
Система координат				
Зона №				
Номер точки	Координаты		Описание закрепления на местности	Средняя квадратическая погрешность определения координат характерных точек границ земельного участка, м
	X	Y		
1	2	3	4	5
181	418037.32	1266434.44	данные отсутствуют	2.5
182	418037.36	1266434.54	данные отсутствуют	2.5
183	418037.38	1266434.64	данные отсутствуют	2.5
184	418037.4	1266434.74	данные отсутствуют	2.5
185	417978.81	1266396.98	данные отсутствуют	2.5
186	417978.8	1266397.08	данные отсутствуют	2.5
187	417978.72	1266397.39	данные отсутствуют	2.5
188	417978.55	1266397.65	данные отсутствуют	2.5
189	417978.48	1266397.72	данные отсутствуют	2.5
190	417978.4	1266397.79	данные отсутствуют	2.5
191	417978.31	1266397.85	данные отсутствуют	2.5
192	417978.22	1266397.89	данные отсутствуют	2.5
193	417978.12	1266397.93	данные отсутствуют	2.5
194	417978.02	1266397.96	данные отсутствуют	2.5
195	417977.91	1266397.97	данные отсутствуют	2.5

Государственный регистратор		ФГИС ЕГРН
полное наименование должности	подпись	инициалы, фамилия

М.П.

Выписка из Единого государственного реестра недвижимости об объекте недвижимости
Описание местоположения земельного участка

Земельный участок			
(вид объекта недвижимости)			
Лист № ___ Раздела 3.2	Всего листов раздела 3.2 : ___	Всего разделов: ___	Всего листов выписки: ___
24.10.2019 № 99/2019/291146219			
Кадастровый номер:		76:14:040401:1282	

Сведения о характерных точках границы земельного участка				
Система координат				
Зона №				
Номер точки	Координаты		Описание закрепления на местности	Средняя квадратическая погрешность определения координат характерных точек границ земельного участка, м
	X	Y		
1	2	3	4	5
196	417977.81	1266397.98	данные отсутствуют	2.5
197	417977.7	1266397.97	данные отсутствуют	2.5
198	417977.6	1266397.96	данные отсутствуют	2.5
199	417977.5	1266397.93	данные отсутствуют	2.5
200	417977.4	1266397.89	данные отсутствуют	2.5
201	417977.31	1266397.85	данные отсутствуют	2.5
202	417977.22	1266397.79	данные отсутствуют	2.5
203	417977.14	1266397.72	данные отсутствуют	2.5
204	417977.07	1266397.65	данные отсутствуют	2.5
205	417977	1266397.57	данные отсутствуют	2.5
206	417976.94	1266397.48	данные отсутствуют	2.5
207	417976.9	1266397.39	данные отсутствуют	2.5
208	417976.86	1266397.29	данные отсутствуют	2.5
209	417976.83	1266397.19	данные отсутствуют	2.5
210	417976.81	1266397.08	данные отсутствуют	2.5

Государственный регистратор		ФГИС ЕГРН
полное наименование должности	подпись	инициалы, фамилия

М.П.

Выписка из Единого государственного реестра недвижимости об объекте недвижимости
Описание местоположения земельного участка

Земельный участок			
<small>(вид объекта недвижимости)</small>			
Лист № ___ Раздела 3.2	Всего листов раздела 3.2 : ___	Всего разделов: ___	Всего листов выписки: ___
24.10.2019 № 99/2019/291146219			
Кадастровый номер:		76:14:040401:1282	

Сведения о характерных точках границы земельного участка				
Система координат				
Зона №				
Номер точки	Координаты		Описание закрепления на местности	Средняя квадратическая погрешность определения координат характерных точек границ земельного участка, м
	X	Y		
1	2	3	4	5
211	417976.81	1266396.98	данные отсутствуют	2.5
212	417976.81	1266396.88	данные отсутствуют	2.5
213	417976.83	1266396.77	данные отсутствуют	2.5
214	417976.86	1266396.67	данные отсутствуют	2.5
215	417976.9	1266396.57	данные отсутствуют	2.5
216	417976.94	1266396.48	данные отсутствуют	2.5
217	417977	1266396.39	данные отсутствуют	2.5
218	417977.07	1266396.31	данные отсутствуют	2.5
219	417977.14	1266396.24	данные отсутствуют	2.5
220	417977.22	1266396.17	данные отсутствуют	2.5
221	417977.31	1266396.11	данные отсутствуют	2.5
222	417977.4	1266396.07	данные отсутствуют	2.5
223	417977.5	1266396.03	данные отсутствуют	2.5
224	417977.6	1266396	данные отсутствуют	2.5
225	417977.7	1266395.99	данные отсутствуют	2.5

Государственный регистратор		ФГИС ЕГРН
полное наименование должности	подпись	инициалы, фамилия

М.П.

Выписка из Единого государственного реестра недвижимости об объекте недвижимости
Описание местоположения земельного участка

Земельный участок			
<small>(вид объекта недвижимости)</small>			
Лист № ___ Раздела 3.2	Всего листов раздела 3.2 : ___	Всего разделов: ___	Всего листов выписки: ___
24.10.2019 № 99/2019/291146219			
Кадастровый номер:		76:14:040401:1282	

Сведения о характерных точках границы земельного участка				
Система координат				
Зона №				
Номер точки	Координаты		Описание закрепления на местности	Средняя квадратическая погрешность определения координат характерных точек границ земельного участка, м
	X	Y		
1	2	3	4	5
226	417977.81	1266395.98	данные отсутствуют	2.5
227	417977.91	1266395.99	данные отсутствуют	2.5
228	417978.02	1266396	данные отсутствуют	2.5
229	417978.12	1266396.03	данные отсутствуют	2.5
230	417978.22	1266396.07	данные отсутствуют	2.5
231	417978.68	1266396.48	данные отсутствуют	2.5
232	417978.72	1266396.57	данные отсутствуют	2.5
233	417978.76	1266396.67	данные отсутствуют	2.5
234	417978.79	1266396.77	данные отсутствуют	2.5
235	417978.8	1266396.88	данные отсутствуют	2.5
236	417911.33	1266356.77	данные отсутствуют	2.5
237	417911.23	1266356.76	данные отсутствуют	2.5
238	417911.13	1266356.73	данные отсутствуют	2.5
239	417911.03	1266356.69	данные отсутствуют	2.5
240	417910.94	1266356.65	данные отсутствуют	2.5

Государственный регистратор		ФГИС ЕГРН
полное наименование должности	подпись	инициалы, фамилия

М.П.

Выписка из Единого государственного реестра недвижимости об объекте недвижимости
Описание местоположения земельного участка

Земельный участок			
(вид объекта недвижимости)			
Лист № ___ Раздела 3.2	Всего листов раздела 3.2 : ___	Всего разделов: ___	Всего листов выписки: ___
24.10.2019 № 99/2019/291146219			
Кадастровый номер:		76:14:040401:1282	

Сведения о характерных точках границы земельного участка				
Система координат				
Зона №				
Номер точки	Координаты		Описание закрепления на местности	Средняя квадратическая погрешность определения координат характерных точек границ земельного участка, м
	X	Y		
1	2	3	4	5
241	417910.85	1266356.59	данные отсутствуют	2.5
242	417910.77	1266356.52	данные отсутствуют	2.5
243	417910.69	1266356.45	данные отсутствуют	2.5
244	417910.52	1266356.19	данные отсутствуют	2.5
245	417910.49	1266356.09	данные отсутствуют	2.5
246	417910.46	1266355.99	данные отсутствуют	2.5
247	417910.44	1266355.88	данные отсутствуют	2.5
248	417910.44	1266355.78	данные отсутствуют	2.5
249	417910.44	1266355.67	данные отсутствуют	2.5
250	417910.46	1266355.57	данные отсутствуют	2.5
251	417910.57	1266355.28	данные отсутствуют	2.5
252	417910.63	1266355.19	данные отсутствуют	2.5
253	417910.69	1266355.11	данные отсутствуют	2.5
254	417910.77	1266355.04	данные отсутствуют	2.5
255	417910.85	1266354.97	данные отсутствуют	2.5

Государственный регистратор		ФГИС ЕГРН
полное наименование должности	подпись	инициалы, фамилия

М.П.

Выписка из Единого государственного реестра недвижимости об объекте недвижимости
Описание местоположения земельного участка

Земельный участок			
(вид объекта недвижимости)			
Лист № ___ Раздела 3.2	Всего листов раздела 3.2 : ___	Всего разделов: ___	Всего листов выписки: ___
24.10.2019 № 99/2019/291146219			
Кадастровый номер:		76:14:040401:1282	

Сведения о характерных точках границы земельного участка				
Система координат				
Зона №				
Номер точки	Координаты		Описание закрепления на местности	Средняя квадратическая погрешность определения координат характерных точек границ земельного участка, м
	X	Y		
1	2	3	4	5
256	417910.94	1266354.91	данные отсутствуют	2.5
257	417911.03	1266354.87	данные отсутствуют	2.5
258	417911.13	1266354.83	данные отсутствуют	2.5
259	417911.23	1266354.8	данные отсутствуют	2.5
260	417911.33	1266354.78	данные отсутствуют	2.5
261	417911.44	1266354.78	данные отсутствуют	2.5
262	417911.54	1266354.78	данные отсутствуют	2.5
263	417911.64	1266354.8	данные отсутствуют	2.5
264	417911.75	1266354.83	данные отсутствуют	2.5
265	417911.84	1266354.87	данные отсутствуют	2.5
266	417911.94	1266354.91	данные отсутствуют	2.5
267	417912.02	1266354.97	данные отсутствуют	2.5
268	417912.11	1266355.04	данные отсутствуют	2.5
269	417912.18	1266355.11	данные отсутствуют	2.5
270	417912.25	1266355.19	данные отсутствуют	2.5

Государственный регистратор		ФГИС ЕГРН
полное наименование должности	подпись	инициалы, фамилия

М.П.

Выписка из Единого государственного реестра недвижимости об объекте недвижимости
Описание местоположения земельного участка

Земельный участок			
(вид объекта недвижимости)			
Лист № ___ Раздела 3.2	Всего листов раздела 3.2 : ___	Всего разделов: ___	Всего листов выписки: ___
24.10.2019 № 99/2019/291146219			
Кадастровый номер:		76:14:040401:1282	

Сведения о характерных точках границы земельного участка				
Система координат				
Зона №				
Номер точки	Координаты		Описание закрепления на местности	Средняя квадратическая погрешность определения координат характерных точек границ земельного участка, м
	X	Y		
1	2	3	4	5
271	417912.3	1266355.28	данные отсутствуют	2.5
272	417912.35	1266355.37	данные отсутствуют	2.5
273	417912.39	1266355.47	данные отсутствуют	2.5
274	417912.42	1266355.57	данные отсутствуют	2.5
275	417912.43	1266355.67	данные отсутствуют	2.5
276	417912.44	1266355.78	данные отсутствуют	2.5
277	417912.43	1266355.88	данные отсутствуют	2.5
278	417912.35	1266356.19	данные отсутствуют	2.5
279	417912.3	1266356.28	данные отсутствуют	2.5
280	417912.25	1266356.37	данные отсутствуют	2.5
281	417912.18	1266356.45	данные отсутствуют	2.5
282	417912.11	1266356.52	данные отсутствуют	2.5
283	417911.84	1266356.69	данные отсутствуют	2.5
284	417911.75	1266356.73	данные отсутствуют	2.5
285	417911.64	1266356.76	данные отсутствуют	2.5

Государственный регистратор		ФГИС ЕГРН
полное наименование должности	подпись	инициалы, фамилия

М.П.

Выписка из Единого государственного реестра недвижимости об объекте недвижимости
Описание местоположения земельного участка

Земельный участок			
<small>(вид объекта недвижимости)</small>			
Лист № ___ Раздела 3.2	Всего листов раздела 3.2 : ___	Всего разделов: ___	Всего листов выписки: ___
24.10.2019 № 99/2019/291146219			
Кадастровый номер:		76:14:040401:1282	

Сведения о характерных точках границы земельного участка				
Система координат				
Зона №				
Номер точки	Координаты		Описание закрепления на местности	Средняя квадратическая погрешность определения координат характерных точек границ земельного участка, м
	X	Y		
1	2	3	4	5
286	417911.54	1266356.77	данные отсутствуют	2.5
287	417911.44	1266356.78	данные отсутствуют	2.5

Государственный регистратор		ФГИС ЕГРН
полное наименование должности	подпись	инициалы, фамилия

М.П.

Выписка из Единого государственного реестра недвижимости об объекте недвижимости
Сведения о частях земельного участка

Земельный участок			
(вид объекта недвижимости)			
Лист № ___ Раздела 4	Всего листов раздела 4 : ___	Всего разделов: ___	Всего листов выписки: ___
24.10.2019 № 99/2019/291146219			
Кадастровый номер:		76:14:040401:1282	

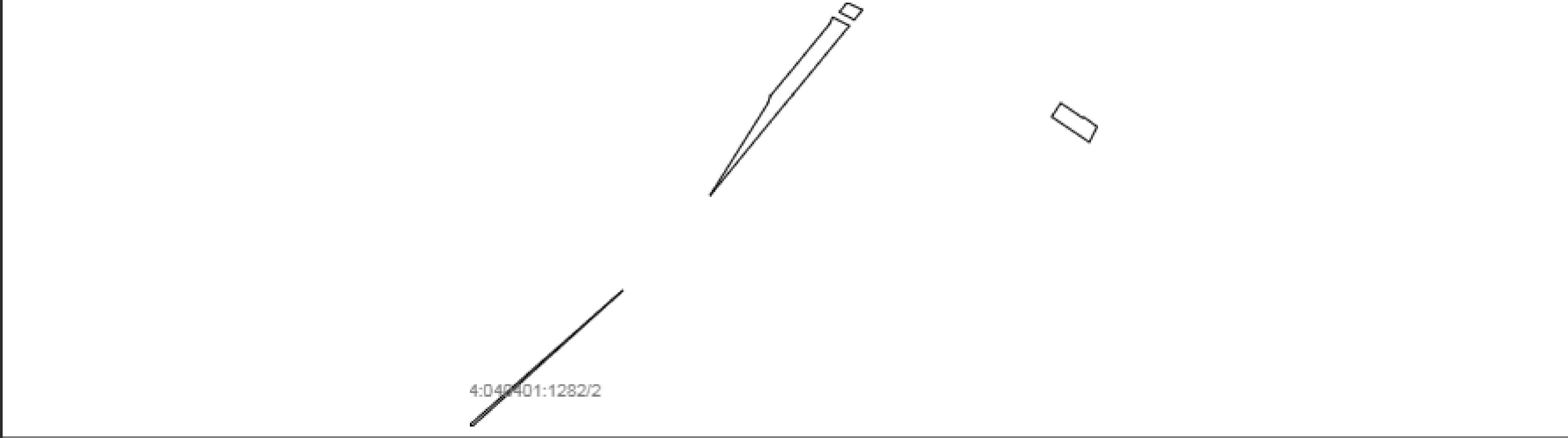
План (чертеж, схема) части земельного участка	Учетный номер части: 76:14:040401:1282/1
	
Масштаб 1: данные отсутствуют	Условные обозначения:

Государственный регистратор		ФГИС ЕГРН
полное наименование должности	подпись	инициалы, фамилия

М.П.

Выписка из Единого государственного реестра недвижимости об объекте недвижимости
Сведения о частях земельного участка

Земельный участок			
<small>(вид объекта недвижимости)</small>			
Лист № __ Раздела 4	Всего листов раздела 4 : __	Всего разделов: __	Всего листов выписки: __
24.10.2019 № 99/2019/291146219			
Кадастровый номер:		76:14:040401:1282	

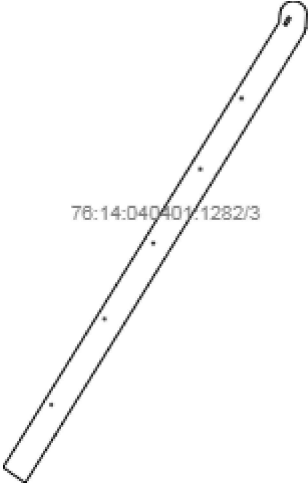
План (чертеж, схема) части земельного участка	Учетный номер части: 76:14:040401:1282/2
	
Масштаб 1: данные отсутствуют	Условные обозначения:

Государственный регистратор		ФГИС ЕГРН
полное наименование должности	подпись	инициалы, фамилия

М.П.

Выписка из Единого государственного реестра недвижимости об объекте недвижимости
Сведения о частях земельного участка

Земельный участок			
<small>(вид объекта недвижимости)</small>			
Лист № ___ Раздела 4	Всего листов раздела 4 : ___	Всего разделов: ___	Всего листов выписки: ___
24.10.2019 № 99/2019/291146219			
Кадастровый номер:		76:14:040401:1282	

План (чертеж, схема) части земельного участка	Учетный номер части: 76:14:040401:1282/3
	
Масштаб 1: данные отсутствуют	Условные обозначения:

Государственный регистратор		ФГИС ЕГРН
полное наименование должности	подпись	инициалы, фамилия

М.П.

Выписка из Единого государственного реестра недвижимости об объекте недвижимости
Сведения о частях земельного участка

Земельный участок			
(вид объекта недвижимости)			
Лист № ___ Раздела 4.1	Всего листов раздела 4.1 : ___	Всего разделов: ___	Всего листов выписки: ___
24.10.2019 № 99/2019/291146219			
Кадастровый номер:		76:14:040401:1282	

Учетный номер части	Площадь (м ²)	Содержание ограничения в использовании или ограничения права на объект недвижимости или обременения объекта недвижимости
1	2	3
1	4207	Ограничения прав на земельный участок, предусмотренные статьями 56, 56.1 Земельного кодекса Российской Федерации, 76.14.2.252, Постановление № 512 от 18.05.2016
2	6400	Ограничения прав на земельный участок, предусмотренные статьями 56, 56.1 Земельного кодекса Российской Федерации, 76.14.2.185, Постановление Правительства Российской Федерации от 24 февраля 2009г. №160 "О порядке установления охранных зон объектов электросетевого хозяйства и особых условий использования земельных участков, расположенных в границах таких зон" № 160 от 24.02.2009
3	8915	Ограничения прав на земельный участок, предусмотренные статьями 56, 56.1 Земельного кодекса Российской Федерации, 76.14.2.439, Свидетельство о государственной регистрации права № 401487 от 21.06.2006

Государственный регистратор		ФГИС ЕГРН
полное наименование должности	подпись	инициалы, фамилия

М.П.

Выписка из Единого государственного реестра недвижимости об объекте недвижимости
Сведения о частях земельного участка

Земельный участок				
<small>(вид объекта недвижимости)</small>				
Лист № ___ Раздела 4.2		Всего листов раздела 4.2 : ___		Всего разделов: ___
Всего листов выписки: ___				
24.10.2019 № 99/2019/291146219				
Кадастровый номер:			76:14:040401:1282	
Сведения о характерных точках границы части (частей) земельного участка				
Учетный номер части: 1				
Система координат: МСК-76				
Зона №				
Номер точки	Координаты, м		Описание закрепления на местности	Средняя квадратическая погрешность определения координат характерных точек границы части земельного участка, м
	X	Y		
1	2	3	4	5
19	417529.11	1266107.73	данные отсутствуют	2.5
288	417760.4	1266300.15	данные отсутствуют	данные отсутствуют
288	417760.4	1266300.15	данные отсутствуют	данные отсутствуют
289	417771.58	1266285.77	данные отсутствуют	данные отсутствуют
290	417758.9	1266298.57	данные отсутствуют	2.5
291	417530.34	1266106.37	данные отсутствуют	данные отсутствуют
291	417530.34	1266106.37	данные отсутствуют	данные отсутствуют
292	417519.25	1266119.18	данные отсутствуют	данные отсутствуют
293	417615.65	1266121.32	данные отсутствуют	2.5
294	417775.07	1266281.28	данные отсутствуют	данные отсутствуют
295	417783.16	1266270.86	данные отсутствуют	данные отсутствуют
296	417621.19	1266108.47	данные отсутствуют	2.5

Государственный регистратор		ФГИС ЕГРН
полное наименование должности	подпись	инициалы, фамилия

М.П.

Выписка из Единого государственного реестра недвижимости об объекте недвижимости
Сведения о частях земельного участка

Земельный участок				
<small>(вид объекта недвижимости)</small>				
Лист № ___ Раздела 4.2		Всего листов раздела 4.2 : ___		Всего разделов: ___
Всего листов выписки: ___				
24.10.2019 № 99/2019/291146219				
Кадастровый номер:			76:14:040401:1282	
Сведения о характерных точках границы части (частей) земельного участка				
Учетный номер части: 2				
Система координат: МСК-76				
Зона №				
Номер точки	Координаты, м		Описание закрепления на местности	Средняя квадратическая погрешность определения координат характерных точек границы части земельного участка, м
	X	Y		
1	2	3	4	5
22	417802.3	1265779.76	данные отсутствуют	2.5
22	417802.3	1265779.76	данные отсутствуют	2.5
24	418221.55	1266168.55	данные отсутствуют	2.5
27	418321.59	1266274.24	данные отсутствуют	2.5
28	418231.81	1266200.34	данные отсутствуют	2.5
297	418221.01	1266549.76	данные отсутствуют	0.1
297	418221.01	1266549.76	данные отсутствуют	0.1
298	418203.27	1266537.81	данные отсутствуют	0.1
299	418170.15	1266586.96	данные отсутствуют	0.1
300	418190.26	1266597.15	данные отсутствуют	0.1
301	418203	1266579.63	данные отсутствуют	0.1
302	418201.43	1266578.83	данные отсутствуют	0.1
303	418339.56	1266261.28	данные отсутствуют	данные отсутствуют
303	418339.56	1266261.28	данные отсутствуют	данные отсутствуют
304	418329.43	1266280.68	данные отсутствуют	данные отсутствуют
305	418342.48	1266291.4	данные отсутствуют	данные отсутствуют
Государственный регистратор			ФГИС ЕГРН	
полное наименование должности			подпись	
			инициалы, фамилия	

М.П.

Выписка из Единого государственного реестра недвижимости об объекте недвижимости

Сведения о частях земельного участка

Земельный участок			
(вид объекта недвижимости)			
Лист № ___ Раздела 4.2	Всего листов раздела 4.2 : ___	Всего разделов: ___	Всего листов выписки: ___
24.10.2019 № 99/2019/291146219			
Кадастровый номер:		76:14:040401:1282	

Номер точки	Координаты, м		Описание закрепления на местности	Средняя квадратическая погрешность определения координат характерных точек границы части земельного участка, м
	X	Y		
1	2	3	4	5
306	418351.84	1266271.38	данные отсутствуют	0.1
307	418100.5	1266092.48	данные отсутствуют	данные отсутствуют
307	418100.5	1266092.48	данные отсутствуют	данные отсутствуют
308	418138.07	1266123.29	данные отсутствуют	0.1
309	418194.83	1266169.73	данные отсутствуют	0.1
310	418332.96	1266252.42	данные отсутствуют	данные отсутствуют
311	418324.58	1266248.98	данные отсутствуют	0.1
312	418267.82	1266202.38	данные отсутствуют	0.1
313	418229.93	1266171.01	данные отсутствуют	данные отсутствуют
314	417799.99	1265782.58	данные отсутствуют	данные отсутствуют
315	417977.08	1265978.98	данные отсутствуют	данные отсутствуют

Государственный регистратор		ФГИС ЕГРН
полное наименование должности	подпись	инициалы, фамилия

М.П.

Выписка из Единого государственного реестра недвижимости об объекте недвижимости
Сведения о частях земельного участка

Земельный участок				
<small>(вид объекта недвижимости)</small>				
Лист № ___ Раздела 4.2		Всего листов раздела 4.2 : ___		Всего разделов: ___
Всего листов выписки: ___				
24.10.2019 № 99/2019/291146219				
Кадастровый номер:			76:14:040401:1282	
Сведения о характерных точках границы части (частей) земельного участка				
Учетный номер части: 3				
Система координат: МСК-76				
Зона №				
Номер точки	Координаты, м		Описание закрепления на местности	Средняя квадратическая погрешность определения координат характерных точек границы части земельного участка, м
	X	Y		
1	2	3	4	5
32	418211.6	1266539.42	данные отсутствуют	2.5
33	418210.56	1266541.12	данные отсутствуют	2.5
34	418204.69	1266537.53	данные отсутствуют	2.5
34	418204.69	1266537.53	данные отсутствуют	2.5
35	418205.74	1266535.83	данные отсутствуют	2.5
36	418147.75	1266503.71	данные отсутствуют	2.5
37	418147.69	1266503.62	данные отсутствуют	2.5
38	418147.64	1266503.53	данные отсутствуют	2.5
39	418147.6	1266503.43	данные отсутствуют	2.5
40	418147.56	1266503.12	данные отсутствуют	2.5
41	418147.56	1266503.02	данные отсутствуют	2.5
42	418147.58	1266502.91	данные отсутствуют	2.5
43	418147.6	1266502.81	данные отсутствуют	2.5
44	418147.64	1266502.71	данные отсутствуют	2.5
45	418147.69	1266502.62	данные отсутствуют	2.5
46	418147.75	1266502.53	данные отсутствуют	2.5
Государственный регистратор			ФГИС ЕГРН	
полное наименование должности			подпись	
			инициалы, фамилия	

М.П.

Выписка из Единого государственного реестра недвижимости об объекте недвижимости

Сведения о частях земельного участка

Земельный участок			
(вид объекта недвижимости)			
Лист № ___ Раздела 4.2	Всего листов раздела 4.2 : ___	Всего разделов: ___	Всего листов выписки: ___
24.10.2019 № 99/2019/291146219			
Кадастровый номер:		76:14:040401:1282	

Номер точки	Координаты, м		Описание закрепления на местности	Средняя квадратическая погрешность определения координат характерных точек границы части земельного участка, м
	X	Y		
1	2	3	4	5
47	418147.81	1266502.45	данные отсутствуют	2.5
48	418147.89	1266502.38	данные отсутствуют	2.5
49	418147.97	1266502.31	данные отсутствуют	2.5
50	418148.06	1266502.25	данные отсутствуют	2.5
51	418148.15	1266502.21	данные отсутствуют	2.5
52	418148.25	1266502.17	данные отсутствуют	2.5
53	418148.35	1266502.14	данные отсутствуют	2.5
53	418148.35	1266502.14	данные отсутствуют	2.5
54	418148.45	1266502.13	данные отсутствуют	2.5
55	418148.76	1266502.14	данные отсутствуют	2.5
56	418149.06	1266502.25	данные отсутствуют	2.5
57	418149.14	1266502.31	данные отсутствуют	2.5
58	418149.23	1266502.38	данные отсутствуют	2.5
59	418149.3	1266502.45	данные отсутствуют	2.5
60	418149.37	1266502.53	данные отсутствуют	2.5
61	418149.42	1266502.62	данные отсутствуют	2.5
62	418149.47	1266502.71	данные отсутствуют	2.5
Государственный регистратор				ФГИС ЕГРН
полное наименование должности			подпись	инициалы, фамилия

М.П.

Выписка из Единого государственного реестра недвижимости об объекте недвижимости

Сведения о частях земельного участка

Земельный участок			
(вид объекта недвижимости)			
Лист № ___ Раздела 4.2	Всего листов раздела 4.2 : ___	Всего разделов: ___	Всего листов выписки: ___
24.10.2019 № 99/2019/291146219			
Кадастровый номер:		76:14:040401:1282	

Номер точки	Координаты, м		Описание закрепления на местности	Средняя квадратическая погрешность определения координат характерных точек границы части земельного участка, м
	X	Y		
1	2	3	4	5
63	418149.51	1266502.81	данные отсутствуют	2.5
64	418149.53	1266502.91	данные отсутствуют	2.5
65	418149.55	1266503.02	данные отсутствуют	2.5
66	418149.56	1266503.12	данные отсутствуют	2.5
67	418149.55	1266503.23	данные отсутствуют	2.5
68	418149.42	1266503.62	данные отсутствуют	2.5
69	418149.37	1266503.71	данные отсутствуют	2.5
70	418149.14	1266503.93	данные отсутствуют	2.5
71	418149.06	1266503.99	данные отсутствуют	2.5
72	418148.96	1266504.03	данные отсутствуют	2.5
73	418148.87	1266504.07	данные отсутствуют	2.5
74	418148.76	1266504.1	данные отсутствуют	2.5
75	418148.66	1266504.12	данные отсутствуют	2.5
76	418148.56	1266504.12	данные отсутствуют	2.5
77	418148.45	1266504.12	данные отсутствуют	2.5
78	418148.35	1266504.1	данные отсутствуют	2.5
79	418148.25	1266504.07	данные отсутствуют	2.5
Государственный регистратор				ФГИС ЕГРН
полное наименование должности			подпись	инициалы, фамилия

М.П.

Выписка из Единого государственного реестра недвижимости об объекте недвижимости

Сведения о частях земельного участка

Земельный участок			
(вид объекта недвижимости)			
Лист № ___ Раздела 4.2	Всего листов раздела 4.2 : ___	Всего разделов: ___	Всего листов выписки: ___
24.10.2019 № 99/2019/291146219			
Кадастровый номер:		76:14:040401:1282	

Номер точки	Координаты, м		Описание закрепления на местности	Средняя квадратическая погрешность определения координат характерных точек границы части земельного участка, м
	X	Y		
1	2	3	4	5
80	418147.97	1266503.93	данные отсутствуют	2.5
81	418147.89	1266503.86	данные отсутствуют	2.5
82	418147.81	1266503.79	данные отсутствуют	2.5
83	418094.77	1266471.23	данные отсутствуют	2.5
84	418094.76	1266471.33	данные отсутствуют	2.5
85	418094.75	1266471.43	данные отсутствуют	2.5
86	418094.72	1266471.54	данные отсутствуют	2.5
87	418094.68	1266471.63	данные отсутствуют	2.5
88	418094.64	1266471.73	данные отсутствуют	2.5
89	418094.58	1266471.81	данные отсутствуют	2.5
90	418094.51	1266471.9	данные отсутствуют	2.5
91	418094.44	1266471.97	данные отсутствуют	2.5
92	418094.36	1266472.04	данные отсутствуют	2.5
93	418094.27	1266472.09	данные отсутствуют	2.5
94	418094.18	1266472.14	данные отсутствуют	2.5
95	418094.08	1266472.18	данные отсутствуют	2.5
96	418093.98	1266472.2	данные отсутствуют	2.5

Государственный регистратор		ФГИС ЕГРН
полное наименование должности	подпись	инициалы, фамилия

М.П.

Выписка из Единого государственного реестра недвижимости об объекте недвижимости

Сведения о частях земельного участка

Земельный участок			
(вид объекта недвижимости)			
Лист № ___ Раздела 4.2	Всего листов раздела 4.2 : ___	Всего разделов: ___	Всего листов выписки: ___
24.10.2019 № 99/2019/291146219			
Кадастровый номер:		76:14:040401:1282	

Номер точки	Координаты, м		Описание закрепления на местности	Средняя квадратическая погрешность определения координат характерных точек границы части земельного участка, м
	X	Y		
1	2	3	4	5
97	418093.87	1266472.22	данные отсутствуют	2.5
98	418093.77	1266472.23	данные отсутствуют	2.5
99	418093.67	1266472.22	данные отсутствуют	2.5
100	418093.56	1266472.2	данные отсутствуют	2.5
101	418093.46	1266472.18	данные отсутствуют	2.5
102	418093.36	1266472.14	данные отсутствуют	2.5
103	418093.27	1266472.09	данные отсутствуют	2.5
104	418093.18	1266472.04	данные отсутствуют	2.5
105	418093.1	1266471.97	данные отсутствуют	2.5
106	418093.03	1266471.9	данные отсутствуют	2.5
107	418092.86	1266471.63	данные отсутствуют	2.5
108	418092.82	1266471.54	данные отсутствуют	2.5
109	418092.78	1266471.12	данные отсутствуют	2.5
110	418092.79	1266471.02	данные отсутствуют	2.5
111	418092.82	1266470.92	данные отсутствуют	2.5
112	418092.96	1266470.64	данные отсутствуют	2.5
113	418093.03	1266470.56	данные отсутствуют	2.5
Государственный регистратор				ФГИС ЕГРН
полное наименование должности			подпись	инициалы, фамилия

М.П.

Выписка из Единого государственного реестра недвижимости об объекте недвижимости

Сведения о частях земельного участка

Земельный участок			
(вид объекта недвижимости)			
Лист № ___ Раздела 4.2	Всего листов раздела 4.2 : ___	Всего разделов: ___	Всего листов выписки: ___
24.10.2019 № 99/2019/291146219			
Кадастровый номер:		76:14:040401:1282	

Номер точки	Координаты, м		Описание закрепления на местности	Средняя квадратическая погрешность определения координат характерных точек границы части земельного участка, м
	X	Y		
1	2	3	4	5
114	418093.1	1266470.48	данные отсутствуют	2.5
115	418093.18	1266470.42	данные отсутствуют	2.5
116	418093.27	1266470.36	данные отсутствуют	2.5
117	418093.56	1266470.25	данные отсутствуют	2.5
118	418093.67	1266470.23	данные отсутствуют	2.5
118	418093.67	1266470.23	данные отсутствуют	2.5
119	418093.77	1266470.23	данные отсутствуют	2.5
120	418093.87	1266470.23	данные отсутствуют	2.5
121	418093.98	1266470.25	данные отсутствуют	2.5
122	418094.08	1266470.27	данные отсутствуют	2.5
123	418094.18	1266470.31	данные отсутствуют	2.5
124	418094.27	1266470.36	данные отсутствуют	2.5
125	418094.36	1266470.42	данные отсутствуют	2.5
126	418094.44	1266470.48	данные отсутствуют	2.5
127	418094.51	1266470.56	данные отсутствуют	2.5
128	418094.58	1266470.64	данные отсутствуют	2.5
129	418094.64	1266470.73	данные отсутствуют	2.5
Государственный регистратор				ФГИС ЕГРН
полное наименование должности			подпись	инициалы, фамилия

М.П.

Выписка из Единого государственного реестра недвижимости об объекте недвижимости

Сведения о частях земельного участка

Земельный участок			
(вид объекта недвижимости)			
Лист № ___ Раздела 4.2	Всего листов раздела 4.2 : ___	Всего разделов: ___	Всего листов выписки: ___
24.10.2019 № 99/2019/291146219			
Кадастровый номер:		76:14:040401:1282	

Номер точки	Координаты, м		Описание закрепления на местности	Средняя квадратическая погрешность определения координат характерных точек границы части земельного участка, м
	X	Y		
1	2	3	4	5
130	418094.68	1266470.82	данные отсутствуют	2.5
131	418094.72	1266470.92	данные отсутствуют	2.5
132	418094.75	1266471.02	данные отсутствуют	2.5
133	418094.76	1266471.12	данные отсутствуют	2.5
134	418037.41	1266434.85	данные отсутствуют	2.5
135	418037.4	1266434.95	данные отсутствуют	2.5
136	418037.38	1266435.05	данные отсутствуют	2.5
137	418037.36	1266435.16	данные отсутствуют	2.5
138	418037.32	1266435.25	данные отсутствуют	2.5
139	418037.27	1266435.35	данные отсутствуют	2.5
140	418037.22	1266435.43	данные отсутствуют	2.5
141	418037.15	1266435.52	данные отсутствуют	2.5
142	418037.08	1266435.59	данные отсутствуют	2.5
143	418036.99	1266435.66	данные отсутствуют	2.5
144	418036.91	1266435.71	данные отсутствуют	2.5
145	418036.81	1266435.76	данные отсутствуют	2.5
146	418036.72	1266435.8	данные отсутствуют	2.5

Государственный регистратор		ФГИС ЕГРН
полное наименование должности	подпись	инициалы, фамилия

М.П.

Выписка из Единого государственного реестра недвижимости об объекте недвижимости

Сведения о частях земельного участка

Земельный участок			
(вид объекта недвижимости)			
Лист № ___ Раздела 4.2	Всего листов раздела 4.2 : ___	Всего разделов: ___	Всего листов выписки: ___
24.10.2019 № 99/2019/291146219			
Кадастровый номер:		76:14:040401:1282	

Номер точки	Координаты, м		Описание закрепления на местности	Средняя квадратическая погрешность определения координат характерных точек границы части земельного участка, м
	X	Y		
1	2	3	4	5
147	418036.61	1266435.83	данные отсутствуют	2.5
148	418036.51	1266435.84	данные отсутствуют	2.5
149	418036.41	1266435.85	данные отсутствуют	2.5
150	418036.3	1266435.84	данные отсутствуют	2.5
151	418036.2	1266435.83	данные отсутствуют	2.5
152	418036.1	1266435.8	данные отсутствуют	2.5
153	418036	1266435.76	данные отсутствуют	2.5
154	418035.91	1266435.71	данные отсутствуют	2.5
155	418035.82	1266435.66	данные отсутствуют	2.5
156	418035.74	1266435.59	данные отсутствуют	2.5
157	418035.66	1266435.52	данные отсутствуют	2.5
158	418035.6	1266435.43	данные отсутствуют	2.5
159	418035.54	1266435.35	данные отсутствуют	2.5
160	418035.49	1266435.25	данные отсутствуют	2.5
161	418035.45	1266435.16	данные отсутствуют	2.5
162	418035.43	1266435.05	данные отсутствуют	2.5
163	418035.41	1266434.95	данные отсутствуют	2.5
Государственный регистратор				ФГИС ЕГРН
полное наименование должности			подпись	инициалы, фамилия

М.П.

Выписка из Единого государственного реестра недвижимости об объекте недвижимости

Сведения о частях земельного участка

Земельный участок			
(вид объекта недвижимости)			
Лист № ___ Раздела 4.2	Всего листов раздела 4.2 : ___	Всего разделов: ___	Всего листов выписки: ___
24.10.2019 № 99/2019/291146219			
Кадастровый номер:		76:14:040401:1282	

Номер точки	Координаты, м		Описание закрепления на местности	Средняя квадратическая погрешность определения координат характерных точек границы части земельного участка, м
	X	Y		
1	2	3	4	5
164	418035.41	1266434.85	данные отсутствуют	2.5
165	418035.45	1266434.54	данные отсутствуют	2.5
166	418035.49	1266434.44	данные отсутствуют	2.5
167	418035.54	1266434.35	данные отсутствуют	2.5
168	418035.6	1266434.26	данные отсутствуют	2.5
169	418035.91	1266433.98	данные отсутствуют	2.5
170	418036	1266433.93	данные отсутствуют	2.5
171	418036.1	1266433.9	данные отсутствуют	2.5
172	418036.2	1266433.87	данные отсутствуют	2.5
172	418036.2	1266433.87	данные отсутствуют	2.5
173	418036.3	1266433.85	данные отсутствуют	2.5
174	418036.61	1266433.87	данные отсутствуют	2.5
175	418036.72	1266433.9	данные отсутствуют	2.5
176	418036.81	1266433.93	данные отсутствуют	2.5
177	418036.91	1266433.98	данные отсутствуют	2.5
178	418036.99	1266434.04	данные отсутствуют	2.5
179	418037.08	1266434.1	данные отсутствуют	2.5
Государственный регистратор				ФГИС ЕГРН
полное наименование должности			подпись	инициалы, фамилия

М.П.

Выписка из Единого государственного реестра недвижимости об объекте недвижимости

Сведения о частях земельного участка

Земельный участок			
(вид объекта недвижимости)			
Лист № ___ Раздела 4.2	Всего листов раздела 4.2 : ___	Всего разделов: ___	Всего листов выписки: ___
24.10.2019 № 99/2019/291146219			
Кадастровый номер:		76:14:040401:1282	

Номер точки	Координаты, м		Описание закрепления на местности	Средняя квадратическая погрешность определения координат характерных точек границы части земельного участка, м
	X	Y		
1	2	3	4	5
180	418037.15	1266434.18	данные отсутствуют	2.5
181	418037.32	1266434.44	данные отсутствуют	2.5
182	418037.36	1266434.54	данные отсутствуют	2.5
183	418037.38	1266434.64	данные отсутствуют	2.5
184	418037.4	1266434.74	данные отсутствуют	2.5
185	417978.81	1266396.98	данные отсутствуют	2.5
186	417978.8	1266397.08	данные отсутствуют	2.5
187	417978.72	1266397.39	данные отсутствуют	2.5
188	417978.55	1266397.65	данные отсутствуют	2.5
189	417978.48	1266397.72	данные отсутствуют	2.5
190	417978.4	1266397.79	данные отсутствуют	2.5
191	417978.31	1266397.85	данные отсутствуют	2.5
192	417978.22	1266397.89	данные отсутствуют	2.5
193	417978.12	1266397.93	данные отсутствуют	2.5
194	417978.02	1266397.96	данные отсутствуют	2.5
195	417977.91	1266397.97	данные отсутствуют	2.5
196	417977.81	1266397.98	данные отсутствуют	2.5
Государственный регистратор				ФГИС ЕГРН
полное наименование должности			подпись	инициалы, фамилия

М.П.

Выписка из Единого государственного реестра недвижимости об объекте недвижимости

Сведения о частях земельного участка

Земельный участок			
(вид объекта недвижимости)			
Лист № ___ Раздела 4.2	Всего листов раздела 4.2 : ___	Всего разделов: ___	Всего листов выписки: ___
24.10.2019.№ 99/2019/291146219			
Кадастровый номер:		76:14:040401:1282	

Номер точки	Координаты, м		Описание закрепления на местности	Средняя квадратическая погрешность определения координат характерных точек границы части земельного участка, м
	X	Y		
1	2	3	4	5
197	417977.7	1266397.97	данные отсутствуют	2.5
198	417977.6	1266397.96	данные отсутствуют	2.5
199	417977.5	1266397.93	данные отсутствуют	2.5
200	417977.4	1266397.89	данные отсутствуют	2.5
201	417977.31	1266397.85	данные отсутствуют	2.5
202	417977.22	1266397.79	данные отсутствуют	2.5
203	417977.14	1266397.72	данные отсутствуют	2.5
204	417977.07	1266397.65	данные отсутствуют	2.5
205	417977	1266397.57	данные отсутствуют	2.5
206	417976.94	1266397.48	данные отсутствуют	2.5
207	417976.9	1266397.39	данные отсутствуют	2.5
208	417976.86	1266397.29	данные отсутствуют	2.5
209	417976.83	1266397.19	данные отсутствуют	2.5
210	417976.81	1266397.08	данные отсутствуют	2.5
211	417976.81	1266396.98	данные отсутствуют	2.5
212	417976.81	1266396.88	данные отсутствуют	2.5
213	417976.83	1266396.77	данные отсутствуют	2.5
Государственный регистратор				ФГИС ЕГРН
полное наименование должности			подпись	инициалы, фамилия

М.П.

Выписка из Единого государственного реестра недвижимости об объекте недвижимости

Сведения о частях земельного участка

Земельный участок			
(вид объекта недвижимости)			
Лист № ___ Раздела 4.2	Всего листов раздела 4.2 : ___	Всего разделов: ___	Всего листов выписки: ___
24.10.2019.№ 99/2019/291146219			
Кадастровый номер:		76:14:040401:1282	

Номер точки	Координаты, м		Описание закрепления на местности	Средняя квадратическая погрешность определения координат характерных точек границы части земельного участка, м
	X	Y		
1	2	3	4	5
214	417976.86	1266396.67	данные отсутствуют	2.5
215	417976.9	1266396.57	данные отсутствуют	2.5
216	417976.94	1266396.48	данные отсутствуют	2.5
217	417977	1266396.39	данные отсутствуют	2.5
218	417977.07	1266396.31	данные отсутствуют	2.5
219	417977.14	1266396.24	данные отсутствуют	2.5
220	417977.22	1266396.17	данные отсутствуют	2.5
221	417977.31	1266396.11	данные отсутствуют	2.5
222	417977.4	1266396.07	данные отсутствуют	2.5
223	417977.5	1266396.03	данные отсутствуют	2.5
224	417977.6	1266396	данные отсутствуют	2.5
225	417977.7	1266395.99	данные отсутствуют	2.5
225	417977.7	1266395.99	данные отсутствуют	2.5
226	417977.81	1266395.98	данные отсутствуют	2.5
227	417977.91	1266395.99	данные отсутствуют	2.5
228	417978.02	1266396	данные отсутствуют	2.5
229	417978.12	1266396.03	данные отсутствуют	2.5
Государственный регистратор				ФГИС ЕГРН
полное наименование должности			подпись	инициалы, фамилия

М.П.

Выписка из Единого государственного реестра недвижимости об объекте недвижимости

Сведения о частях земельного участка

Земельный участок			
(вид объекта недвижимости)			
Лист № ___ Раздела 4.2	Всего листов раздела 4.2 : ___	Всего разделов: ___	Всего листов выписки: ___
24.10.2019.№ 99/2019/291146219			
Кадастровый номер:		76:14:040401:1282	

Номер точки	Координаты, м		Описание закрепления на местности	Средняя квадратическая погрешность определения координат характерных точек границы части земельного участка, м
	X	Y		
1	2	3	4	5
230	417978.22	1266396.07	данные отсутствуют	2.5
231	417978.68	1266396.48	данные отсутствуют	2.5
232	417978.72	1266396.57	данные отсутствуют	2.5
233	417978.76	1266396.67	данные отсутствуют	2.5
234	417978.79	1266396.77	данные отсутствуют	2.5
235	417978.8	1266396.88	данные отсутствуют	2.5
236	417911.33	1266356.77	данные отсутствуют	2.5
237	417911.23	1266356.76	данные отсутствуют	2.5
238	417911.13	1266356.73	данные отсутствуют	2.5
239	417911.03	1266356.69	данные отсутствуют	2.5
240	417910.94	1266356.65	данные отсутствуют	2.5
241	417910.85	1266356.59	данные отсутствуют	2.5
242	417910.77	1266356.52	данные отсутствуют	2.5
243	417910.69	1266356.45	данные отсутствуют	2.5
244	417910.52	1266356.19	данные отсутствуют	2.5
245	417910.49	1266356.09	данные отсутствуют	2.5
246	417910.46	1266355.99	данные отсутствуют	2.5

Государственный регистратор		ФГИС ЕГРН
полное наименование должности	подпись	инициалы, фамилия

М.П.

Выписка из Единого государственного реестра недвижимости об объекте недвижимости

Сведения о частях земельного участка

Земельный участок			
(вид объекта недвижимости)			
Лист № ___ Раздела 4.2	Всего листов раздела 4.2 : ___	Всего разделов: ___	Всего листов выписки: ___
24.10.2019.№ 99/2019/291146219			
Кадастровый номер:		76:14:040401:1282	

Номер точки	Координаты, м		Описание закрепления на местности	Средняя квадратическая погрешность определения координат характерных точек границы части земельного участка, м
	X	Y		
1	2	3	4	5
247	417910.44	1266355.88	данные отсутствуют	2.5
248	417910.44	1266355.78	данные отсутствуют	2.5
249	417910.44	1266355.67	данные отсутствуют	2.5
250	417910.46	1266355.57	данные отсутствуют	2.5
251	417910.57	1266355.28	данные отсутствуют	2.5
252	417910.63	1266355.19	данные отсутствуют	2.5
253	417910.69	1266355.11	данные отсутствуют	2.5
254	417910.77	1266355.04	данные отсутствуют	2.5
255	417910.85	1266354.97	данные отсутствуют	2.5
256	417910.94	1266354.91	данные отсутствуют	2.5
257	417911.03	1266354.87	данные отсутствуют	2.5
258	417911.13	1266354.83	данные отсутствуют	2.5
259	417911.23	1266354.8	данные отсутствуют	2.5
260	417911.33	1266354.78	данные отсутствуют	2.5
260	417911.33	1266354.78	данные отсутствуют	2.5
261	417911.44	1266354.78	данные отсутствуют	2.5
262	417911.54	1266354.78	данные отсутствуют	2.5
Государственный регистратор				ФГИС ЕГРН
полное наименование должности			подпись	инициалы, фамилия

М.П.

Выписка из Единого государственного реестра недвижимости об объекте недвижимости

Сведения о частях земельного участка

Земельный участок			
(вид объекта недвижимости)			
Лист № ___ Раздела 4.2	Всего листов раздела 4.2 : ___	Всего разделов: ___	Всего листов выписки: ___
24.10.2019 № 99/2019/291146219			
Кадастровый номер:		76:14:040401:1282	

Номер точки	Координаты, м		Описание закрепления на местности	Средняя квадратическая погрешность определения координат характерных точек границы части земельного участка, м
	X	Y		
1	2	3	4	5
263	417911.64	1266354.8	данные отсутствуют	2.5
264	417911.75	1266354.83	данные отсутствуют	2.5
265	417911.84	1266354.87	данные отсутствуют	2.5
266	417911.94	1266354.91	данные отсутствуют	2.5
267	417912.02	1266354.97	данные отсутствуют	2.5
268	417912.11	1266355.04	данные отсутствуют	2.5
269	417912.18	1266355.11	данные отсутствуют	2.5
270	417912.25	1266355.19	данные отсутствуют	2.5
271	417912.3	1266355.28	данные отсутствуют	2.5
272	417912.35	1266355.37	данные отсутствуют	2.5
273	417912.39	1266355.47	данные отсутствуют	2.5
274	417912.42	1266355.57	данные отсутствуют	2.5
275	417912.43	1266355.67	данные отсутствуют	2.5
276	417912.44	1266355.78	данные отсутствуют	2.5
277	417912.43	1266355.88	данные отсутствуют	2.5
278	417912.35	1266356.19	данные отсутствуют	2.5
279	417912.3	1266356.28	данные отсутствуют	2.5
Государственный регистратор				ФГИС ЕГРН
полное наименование должности			подпись	инициалы, фамилия

М.П.

Выписка из Единого государственного реестра недвижимости об объекте недвижимости

Сведения о частях земельного участка

Земельный участок			
(вид объекта недвижимости)			
Лист № ___ Раздела 4.2	Всего листов раздела 4.2 : ___	Всего разделов: ___	Всего листов выписки: ___
24.10.2019 № 99/2019/291146219			
Кадастровый номер:		76:14:040401:1282	

Номер точки	Координаты, м		Описание закрепления на местности	Средняя квадратическая погрешность определения координат характерных точек границы части земельного участка, м
	X	Y		
1	2	3	4	5
280	417912.25	1266356.37	данные отсутствуют	2.5
281	417912.18	1266356.45	данные отсутствуют	2.5
282	417912.11	1266356.52	данные отсутствуют	2.5
283	417911.84	1266356.69	данные отсутствуют	2.5
284	417911.75	1266356.73	данные отсутствуют	2.5
285	417911.64	1266356.76	данные отсутствуют	2.5
286	417911.54	1266356.77	данные отсутствуют	2.5
287	417911.44	1266356.78	данные отсутствуют	2.5
316	417862.9	1266318.33	данные отсутствуют	данные отсутствуют
316	417862.9	1266318.33	данные отсутствуют	данные отсутствуют
317	417850.88	1266335.57	данные отсутствуют	данные отсутствуют
318	417887.95	1266358.77	данные отсутствуют	0.1
319	417969.72	1266409.54	данные отсутствуют	0.1
320	418028.91	1266446.29	данные отсутствуют	0.1
321	418088.85	1266483.57	данные отсутствуют	0.1
322	418137.44	1266513.69	данные отсутствуют	0.1
323	418198.86	1266551.76	данные отсутствуют	0.1
Государственный регистратор				ФГИС ЕГРН
полное наименование должности			подпись	инициалы, фамилия

М.П.

Выписка из Единого государственного реестра недвижимости об объекте недвижимости

Сведения о частях земельного участка

Земельный участок			
(вид объекта недвижимости)			
Лист № ___ Раздела 4.2	Всего листов раздела 4.2 : ___	Всего разделов: ___	Всего листов выписки: ___
24.10.2019 № 99/2019/291146219			
Кадастровый номер:		76:14:040401:1282	

Номер точки	Координаты, м		Описание закрепления на местности	Средняя квадратическая погрешность определения координат характерных точек границы части земельного участка, м
	X	Y		
1	2	3	4	5
324	418202.99	1266552.99	данные отсутствуют	0.1
325	418215.18	1266553.69	данные отсутствуют	0.1
326	418219.2	1266552.12	данные отсутствуют	0.1
327	418221.94	1266549.39	данные отсутствуют	данные отсутствуют
328	418223.09	1266546.92	данные отсутствуют	данные отсутствуют
329	418223.82	1266545.06	данные отсутствуют	0.1
330	418223.64	1266540.76	данные отсутствуют	0.1
331	418221.75	1266536.88	данные отсутствуют	0.1
332	418218.46	1266534.1	данные отсутствуют	0.1
333	418214.33	1266532.87	данные отсутствуют	0.1
334	418207.25	1266532.28	данные отсутствуют	0.1
335	418148.5	1266495.85	данные отсутствуют	0.1
336	418099.92	1266465.73	данные отсутствуют	0.1
337	418039.99	1266428.45	данные отсутствуют	0.1
338	417980.8	1266391.7	данные отсутствуют	0.1
339	417899.04	1266340.94	данные отсутствуют	0.1

Государственный регистратор		ФГИС ЕГРН
полное наименование должности	подпись	инициалы, фамилия

М.П.